

IX Межрегиональная научно – практическая конференция
«НОВОЕ ПОКОЛЕНИЕ»

Секция: Культурология

**Экскурсионный маршрут – паломничество к святым местам
села Красные Ключи**

Протасов Константин,

6 класс (12 лет)

МБОУ «Школа № 103»

г.о. Самара

Руководитель:

Щербакова Наталья Валериевна,

учитель истории и

обществознания

МБОУ «Школа № 103»

г.о. Самара

Самара 2020

Содержание

Введение	3
I. Теоретическое и практическое описание маршрута	4-7
1.1 Характеристика маршрут	4
1.2. Описание основных точек маршрута и составление карты-схемы	4-7
Глава II. История села Красные Ключи	8
Глава III. Паломничество по святым местам села Красные Ключи	9-11
3.1. Михайло - Архангельский храм	9-10
3.2. Мощи старца Петра Чагринского	10-11
3.3. Святой источник	11
Глава IV. Деятельность священников Павла Алексахина и Георгия Аношкина	12-13
Заключение	14-15
Список использованной литературы	16
Приложения	17-24

Введение

Есть в России святые места. От них веет благодатью, теплом и радушием. В соприкосновении с ним возрождается в человеке множество чувств и эмоций. Один из таких уголков расположен в Похвистневском районе Самарской области. Когда мне было 40 дней от роду, меня крестили в селе Красные Ключи. Там живет моя крестная, и я каждый год на зимних каникулах еду к ней в гости. «Большой души святой колодец» - именно так можно сказать о святых местах этого села. Тот, кто хоть однажды побывал там, тянется вновь, чтобы наполнить сердце духовным богатством, покоем и умиротворением. Я решил составить и показать маршрут своего выходного дня к святым местам и рассказать о них.

Тема моей работы: «Экскурсионный маршрут – паломничество к святым местам села Красные Ключи».

Актуальность – показать доступность выбранного маршрута для всех, интересующихся православным краеведением. Кроме того, данный маршрут имеет познавательную ценность, и помогает лучше узнать историю родного края.

Цель работы: создание схемы - путеводителя для православной экскурсии по селу Красные Ключи.

Задач исследования:

- 1) Подбор литературы и изучение истории основания села, создания храма.
- 2) Сбор и анализ справочной информации по основным объектам маршрута.
- 3) Прохождение маршрута с фотофиксацией основных точек.
- 4) Систематизация полученной информации.
- 5) Составление фотоотчёта.

Практическим продуктом является разработка маршрута и создание схемы – путеводителя для православной экскурсии к одному из святых мест Самарской области – селу Красные Ключи.

Объект исследования: маршрут выходного дня п. Мехзавод г. Самара - село Красные Ключи Похвистневского района Самарской области.

Предмет исследования: православные святыни села Красные Ключи.

Территориальные рамки исследования: Самарская область, Похвистневский район.

Методы исследования: библиографический (изучение литературы и справочных источников информации), описательный (описание на местности исторических объектов, описание маршрута следования).

Теоретическая значимость исследования: расширение наших знаний о православных достопримечательностях села Красные Ключи.

Практическая значимость исследования: составление путеводителя и возможность использования собранного мной материала для ознакомления одноклассников на занятии по внеурочной деятельности «История Самарского края».

Глава I. Теоретическое и практическое описание маршрута

1.1. Характеристика маршрута

Маршрут выходного дня с целью посещения православных святынь села Красные Ключи проходит по территории городского округа Самара (Красноглинский и Кировский районы), Волжского, Кинельского, Кинель – Черкасского районов Самарской области, г.о. Отрадный, Похвистневского района Самарской области. Начальная точка маршрута – п. Мехзавод Красноглинского района г.о. Самара, конечная точка маршрута – с. Крутые Ключи Похвистневского района Самарской области.

Общая протяжённость маршрута на автомобиле – 150 км.

Время в пути зависит от скорости движения автотранспорта и составляет примерно 2ч. 20 мин. в один конец. На общественном транспорте до села можно добраться автобусом, который идет ежедневно с Центрального автовокзала. Направление Самара – Похвистнево. Время в пути около 3 часов.

1.2. Описание основных точек маршрута

Этот маршрут для желающих прикоснуться к духовной святыни. Поклонитесь святым мощам, и испить чистой родниковой воды из святого источника. Основной достопримечательностью села Красные Ключи является храм Михаила Архангела, в котором находятся мощи святого праведника Петра Чагринского и святой источник. В процессе изучения карты автомобильных дорог Самарской области нами был выбран оптимальный маршрут. Но так как этот маршрут носит ещё и познавательный характер, то мы познакомим с основными точками маршрута в пути следования. Знакомясь с особенностями маршрута к селу Красные Ключи, мы не только разработали сам маршрут и создали схему – путеводитель по селу с указанием объектов православных святынь, но и по пути следования кратко познакомились с православными храмами, которые располагаются на каждой точке маршрута, определили местонахождение объектов.

Я с родителями выехал на автомобиле в 8 часов утра. Расстояние от Самары (п.Мехзавод) до конечного пункта 150 км.

Посёлок Мехзавод

Местонахождение: Самарская область, городской округ Самара, Красноглинский район, GPS координаты: N 53° 17' 44.9664" E 50° 17' 8.1204". Мехзавод — посёлок в Красноглинском районе города Самары. Получил название в 1938 году — по названию находящегося на его территории механического завода (в настоящее время — ОАО «Салют»). С 1927 года его именовали хутором Крестьянка. По архивным документам в конце XVIII века посёлок носил название хутор Крутые ключи. «Название хутор получил по имени близлежащего оврага — Крутого... на дне его били чистые холодные ключи, образуя прозрачный ручей. Крутой овраг и чистые родниковые ключи послужили основанием первоначального названия поселения — Крутые Ключи». [11, с. 36] Через посёлок проходит федеральная автотрасса М-5.

В 1993 в поселке Мехзавод, образован Казанский приход. Строительство однопрестольной тёплой каменной церкви начато «в 1997 по проекту архитектора А. П. Даниленко на частные пожертвования. Отдельно стоящая колокольня устроена в бывшей водонапорной башне. Здание церкви рассчитано на 300 молящихся. Иконостас вырезан из липы в стиле русского барокко в г. Шуя Ивановской области. Освящена 4 апреля 1999». [5, с. 118-120]

Ехали по трассе со скоростью 60 км/ч. Через 7 км от Самары мы проезжаем населенный пункт - посёлок Зубчаниновка.

Посёлок Зубчаниновка

Местонахождение: Зубчаниновка — посёлок, входящий в городской округ Самара. Координаты - 53°15' с.ш. и 50°19' в.д. Расположен на восточной окраине города в Кировском районе. Свою историю посёлок берёт в 1908 году. Одним из организаторов строительства посёлка был инженер Евгений Андреевич Зубчанинов. Посёлок предназначался для строительства дач работников железной дороги. В поселке более 5 тысяч частных домов, около 100 улиц, переулков, проездов, имеются православный и кришнаитский храмы, мечеть.

В Зубчаниновке находится церковь Александра Невского. Это «однокупольный четырехстолпный кирпичный храм в русском стиле, сооруженный в 1996-2001 и освященный 12.09.2001 митр. Сергием». [5, с. 211]

Едем дальше со скоростью 60 км/ч. Спустя 6 км от Зубчаниновки мы проезжаем населенный пункт – посёлок Стройкерамика.

Посёлок Стройкерамика

Местонахождение: Стройкерамика — посёлок городского типа с 2001 г. в Волжском районе Самарской области. Координаты - 53°16' с.ш. и 50°23' в.д. Основные предприятия населённого пункта — завод «Самарский Стройфарфор», который выпускает керамогранит, сантехническую керамику) и фабрика «Кухмастер» (производство кетчупов, соусов, печенья).

В п. Стройкерамика расположен храм прп. Авросия Оптинского. Приход зарегистрирован 18 апр. 2005. В 2010 отведена земля под строительство церкви. В 2015 начато строительство, в октябре 2018 установлены купола с крестами. Координаты храма - 53.26963, 50.394952. [17]

Едем дальше со скоростью 80 км/ч. Через 18 км проезжаем город Кинель.

г. Кинель

Местонахождение: Кинель — город России, административный центр Кинельского района Самарской области, расположен на реке Большой Кинель. Координаты - 53° 13.2602' 0" с.ш. (N), 50° 38.0636' 0" в.г. (E). История города начинается в 1837 году, был основан железнодорожный поселок с названием Кинель. В начале 1887 года в поселке была введена в эксплуатацию одноименная станция железнодорожной ветки "Оренбург - Самара". В 1930-х годах поселение получило статус рабочего поселка. В марте 1944 года рабочий поселок был преобразован в город районного подчинения Кинель. В 1963 году

в связи с существенным увеличением жителей населенный пункт получил статус города областного подчинения. [8] Кинель — крупная узловая станция Куйбышевской железной дороги, крупнейшая сортировочная станция сетевого значения, обслуживает локомотивное депо, вагонное депо. У грузовых поездов, следующих в сторону Оренбурга, здесь производится смена локомотивов. Также станция Кинель является стыковой передаточной между Куйбышевской и Южно-Уральской дорогами.

В Кинеле расположен собор Георгия Победоносца. Это кирпичный храм, сооруженный в 2005-2010 в парке Победы, у военного мемориала, при поддержке главы городского округа Ю. Н. Савельева. С 2012 года храм является кафедральным собором Кинельской епархии Самарской митрополии. [17]

Через 16 км проезжаем поселок Комсомольский Кинельского района, он остается справа, а мы едем дальше прямо по трассе со скоростью 90 км/ч.

Спустя 10 км проезжаем село Георгиевку.

Село Георгиевка

Местонахождение: сельское поселение Георгиевка — муниципальное образование в составе Кинельского района Самарской области. GPS координаты - 53.2204573,50.63299200000006. Село Георгиевка основано приблизительно в 1800-1810 годы (точной даты в архивах нет). Первыми поселенцами были жители Верхнего Поволжья Нижегородской губернии, они поселились вдоль старого русла р. Кинель. Название села происходит от первых поселенцев братьев Егоров – Егорьевка. [6]

В селе расположена церковь Георгия Победоносца. GPS координаты - 53.276573°N 50.993184°E. 6 мая 2008 освящено место строительства каменной церкви, в 2010 установлены купола. Выстроена крупная (на 1500 прихожан) крестообразная в плане церковь с полукруглой апсидой, завершенная световой ротондой и куполом, колокольня отдельно стоящая. Роспись церкви выполнена иконописцами Евгением Сорокиным, Екатериной Мухиной, Еленой Гавриловой, за основу взята иконография Андрея Рублева и Феофана Грека. Освящена 28 ноября 2015. [17]

Через 13 км проезжаем село Кротовку.

Село Кротовка

Местонахождение: сельское поселение Кротовка — муниципальное образование в составе Кинель-Черкасского района, расположено на востоке Самарской области. Основателями села считаются дворяне Кротковы. На карте, составленной в 1755 году, есть сельцо Кротовка. Дворян Кротковых это местечко привлекло своей природной красотой. Оно располагалось в пойме трех рек: Кутулук, древнее название которой Тотуала, Большой Кинель и Куртамак, маленькая болотистая речушка. [4]

В Кротовке находится Богородицкая церковь - Церковь Успения Пресвятой Богородицы в Кротовке. Координаты - 53.279674°N 51.166506°E. Спустя 11 км мы проехали железнодорожный вокзал города Отрадный, железнодорожную станцию «Новоотрадная», которая соединяет город

с Самарой, Уфой, Абдулино, Кинель-Черкассами.

Спустя 11 км мы проехали железнодорожный вокзал города Отрадный.

Город Отрадный

Местоположение: Отрадный расположен на левом берегу р.Большой Кинель. Координаты - 53° 22.5646' 0" с.ш. (N), 51° 20.9392' 0" в.г. (E). Чуть дальше от вокзала видны горящие факелы. Они указывают на богатство недр окрестностей города нефтью и горючими газами. ЗАО Отрадненский ГПЗ — завод по переработке попутного нефтяного газа (ПАО РОСНЕФТЬ). Город Отрадный появился на берегах реки Большой Кинель в 1956 году. Раньше на этом месте стояла крохотная деревушка Отрадное из 10 дворов, которую весной 1921 года основали выходцы из соседнего села Черновка - так им понравилось это «покойное, благодатное место». [12] В 1956 г. Отрадный стал городом районного подчинения, а в 1958 г. - областного.

В Отрадном расположен Собор Иконы Божией Матери Отрада или Утешение (Собор Пантелеймона Целителя). Кирпичная двухэтажная церковь, построена по проекту архитекторов О. Ю. Глухова и А. В. Шошина. Строительство начато в 2001. Главный престол освящён 22 фев. 2016. В 2012 в связи с реорганизацией Самарской епархии церковь получила статус кафедрального собора Отрадненской епархии. Координаты: 53.382594°N 51.357672°E. [17]

Через 18 км мы проезжаем развилку в село Кинель – Черкассы. Село остается слева, а мы едем прямо по трассе со скоростью 90 км/ч.

Спустя 42 км мы проезжаем Подбельск.

Село Подбельск

Местоположение: Подбельск — село в Похвистневском районе Самарской области. GPS координаты: N 53° 36' 14.94" E 51° 48' 8.136". Подбельск — село в Похвистневском районе Самарской области, административный центр одноимённого сельского поселения. Строительство станции велось в 1880—1893 годах. В 1893 году отмечено, что станция называлась «Ключи». Эта станция была в районе поселения «Гудок» (1239 км). В 1903 году станция «Ключи» переформировалась в станцию «Подбельская» на то место, где и существует по сей день. [16] В селе расположен храм Новомучеников и исповедников Церкви Русской.

Через 9 км мы прибыли в наш конечный пункт - село Красные Ключи.

Всего от города Самары до села Красные Ключи 150 км. Со средней скоростью 80 км/ч мы приехали через 2 часа 20 минут, т.е. 8 ч + 2ч 20 мин = в 10 ч 20 мин мы были на месте. Нами была составлена карта – схема маршрута. (См. Приложение №1)

Глава II. История села

Прежде чем перейти к православной экскурсии по святым местам, необходимо познакомиться с историей села. Село Красные Ключи расположено в полосе Заволжья. Почвы здесь плодородные (чернозем). Местность пересечена небольшими оврагами и холмами. Встречаются небольшие лиственные леса. Эти земли принадлежали кочевникам-башкирам, пасшим скот. Хлебопашеством они не занимались.

В краеведческом музее местной школы собран богатейший материал по истории села. История Красных Ключей начинается с 1735 года, когда из Пензенской губернии приехали сюда крестьяне-мордва, купившие земли у кочевников-башкир. Был составлен договор, подтверждающий то, что приезжие купили земли у кочевников-башкир по реке Большой Кинель с запада до тех мест, где река Малый Кинель впадает в Большой Кинель, с востока — до Холодной речки, что протекала километрах в 2-х или 4-х к востоку от Ключей. По договору за земли приезжие крестьяне-мордва должны были уплатить башкирам-кочевникам в течение нескольких лет натурой: зерном, скотом и другими сельскохозяйственными продуктами. В 1755 году крестьяне деревни разделились на три группы и решили образовать три отдельных населенных пункта на новых местах, расположенных более близко к речкам. Это было сделано. 43 двора переселились сюда вдоль речки, которая начало берет здесь же (около школы) и впадает в Кинель. Этому населенному пункту дали название Архангельские Ключи. Итак, Ключи расположились вдоль речки. К востоку от нее было небольшое озеро; к югу были леса (Маласо вирь - Ближний лес, Тальс вирь - Горелый лес, Токш вирь - Большой лес). Сначала была одна улица, которая называлась Токш ульця, т. е. Большая улица. Шли годы, население росло, люди стали переселяться в другие места. Так, постепенно образовались улицы Новоселка, Тункино, Трокс-пе. Цыган-пе. [10] В начале XIX века в селе было уже около 800 дворов. Вскоре оно стало центром Архангельской волости. Село получило название Архангельские Ключи. «Архангельские» - названо в честь Михаила - Архангельского храма, а «ключи» - потому, что в окрестностях бьет 147 родников и ключей. Населенный пункт с южной стороны окружали леса: Горелый лес, Большой лес, Малый лес. Основным водным объектом является река Большой Кинель. В 1918 году на собрании граждан объявили первые декреты советской власти, и село было переименовано в Красные Ключи. С 1986 года поселение начало благоустраиваться. Тогда был сдан в эксплуатацию водопровод. Несколько позже в домах сельчан синими огоньками загорелся газ. Появилась улица, которую украшали новые коттеджи, котельная с современным оборудованием, отапливаемый гараж, здание детского сада. Сейчас к поселению Красные Ключи относятся: Большая Ега, поселок Активный, поселок Лагеревка, железнодорожные разъезды 1239 км и Аверкино.

Это старинное мордовское село расположено на границе Самарской и Оренбургской областей.

Глава III. Паломничество по святым местам села Красные Ключи

3.1. Михайло - Архангельский храм

Свернув с трассы направо, мы видим указатель с названием села. Повернув налево к селу, мы видим церковь. (См. Приложение №2) Она возвышается над селом, будто парит над ним. Издалека кажется, что этот храм с его пятью изумрудными маковками куполов парит в небе. Радует глаз бирюзовая голубизна стен, узорные наличники, вырезанные вручную. Да и сама дорога, создается впечатление, идет не в село даже, а напрямик к храму. Так наши прадеды больше века тому назад его построили. Срубили в честь архангела Михаила на пригорке, в лучшем месте, как испокон веков возводили храмы на Руси. Невозможно оторвать взгляд от блеска куполов и изумрудного цвета стен храма. Краткое описание храма таково: «Деревянная церковь с колокольной. Построена вместо старой (1770) пришедшей в ветхость церкви. В советское время закрывалась только на пять лет. В конце 1930-х он вновь был открыт по просьбе верующих села, отправлявших своих "ходоков" в Москву». [2, с. 191-192] И действительно, первая церковь в Ключах была построена в середине 18 века, вскоре после основания села. Через 100 лет она обветшала, и в 1871 году сельчане поставили новый храм – тот самый, что мы видим сегодня. Он также сложен из дерева. «Сейчас это памятник культуры XIX века. Историки говорят, что еще один храм, подобный красноключевскому, сохранился лишь в Прибалтике. Народное же предание донесло до нас слова одного молитвенника, который сразу после постройки церкви сказал, что ни один человек убрать ее не сможет. Слова эти явно сбываются. [10] Это единственная церковь, которая сохранилась в этом районе в годы Советской власти. В тридцатые годы, когда над храмом нависла угроза уничтожения, жители села встали на его защиту, по ночам с вилами охраняли свою святыню. Им удалось сохранить все иконы и утварь. Дважды ходоки из Красных Ключей, рискуя свободой (так просто беспаспортным крестьянам покинуть село в то время было непросто), отправлялись с просьбой о сохранении храма в Москву, к всесоюзному старосте Калинину. И он посодействовал тому, чтобы храм был убережен от закрытия и разорения. Помог в этом деле своим землякам национальный мордовский поэт, уроженец Красных Ключей Артур Моро, живший в то время в столице. [7] Так сельчане добились, что в 1938 году в Михайло-Архангельском храме снова начались богослужения. [9] Церковь окружена зеленью и цветами, напоминает райский уголок. Возле церкви имеется гостиничный двор, постояльцев храм принимает и кормит взамен на их труд в храме.

Внутренне убранство поражает своей красотой: возвышающийся во всем своем величии старинный иконостас. Сейчас в иконостасе 53 иконы 19 века, обрамленные деревянной резьбой и позолоченными рамами. Всюду сверкающие чистотой подсвечники, благоухающие букеты цветов. Эта красота радует глаз и делает душу человека чище. [9] К началу XXI века снова потребовалось обновление храма. Колокольная к этому времени стала крениться, обшивка стен была настолько старой, что ее можно было проткнуть

пальцем. В 2000 году началась реставрация. «Длилась она почти пять лет, - вспоминает отец Георгий. - Выправили колокольню, поменяли обшивку. Полностью сменили железную крышу. Внутри все привели в порядок. Некоторые иконы в иконостасе были обновлены. Обновляем сами - наша староста узнала секрет, как раздувающиеся краски осаживать на место. Большой плюс, что храм стал отапливаться. Последние восемь лет у нас действует своя котельная, так что сами можем поддерживать нужный температурный режим. Помогает и то, что при храме живет большая христианская община. Значит, есть кому ухаживать за ним». [7]

3.2. Мощи старца Петра Чагринского

В русской церкви много святых. К их мощам и местам мирского обитания тянет многих паломников. Михайло-Архангельская церковь — не исключение. С 1999 года в храме покоятся мощи первого святого Самарской земли, праведного Петра Чагринского (в миру Колпаков Пётр Иванович) (1856-1925), канонизированного в 2000 году. (См. Приложение №3) Больше ста лет назад старец жил неподалеку от Красных Ключей, в деревеньке Чагры, молился, постился и делал добрые дела; творил, исцелял, изгонял бесов. [1] «Он никогда никому и ни в чем не отказывал, как бы ни был занят, даже молитву оставлял. Сам он был праведником и всех приходящих наставлял на правые стези. Своими молитвами он исцелял болящих и страждущих, изгонял бесов. А сколько в нем было прозорливости! Он многих обличал за помыслы, за слова и дела, сокрытые от его глаз и ушей. Милосердие свое проявлял и для души, и для тела». [15, с. 12]

Старец Петр велел беречь сердце свое каждому из христиан, бояться греха, как яда, чтобы не упала душа до ада преисподнего. Он часто говорил, что мы слово Божие слушаем, а делами идолам кланяемся. Петр Иванович Колпаков был старцем и руководителем беседников 15 лет.

На его погребение стеклось очень много людей. Присутствовали два священника - из сел Чагры и Новый Буян. Много слов сказано было о его добродетельной жизни, люди плакали. Спустя еще 33 года территория, где ранее стояла церковь, понадобилась Чагринскому сельсовету. По его распоряжению, это место должны были разровнять бульдозером. Решили перенести останки старца Петра Ивановича на сельское кладбище. 24 декабря 1965 года состоялось перезахоронение. Его останки оказались нетленными.

Ещё через некоторое время с. Чагры, обезлюдело, все жители его выехали. Кладбище осталось без ухода и стало быстро зарастать, на нем трудно стало находить могилы. Поэтому по просьбе митрофорного протоиерея Павла Алексахина, по благословению Высокопреосвященного Сергия, архиепископа Самарского и Сызранского, и при участии специальной епархиальной комиссии состоялось второе перенесение мощей старца Петра - с кладбища бывшего с. Чагры в церковную ограду с. Красные Ключи Похвистневского района Самарской области. Произошло это 10 сентября 1990 года. Акт обследования мощей с описанием праведного жития, многих ранее происшедших и продолжающихся совершаться чудес были переданы в Московскую Патриархию.

В декабре 1999 года Синодальная Комиссия по канонизации, рассмотрев находящиеся в ее руках материалы к канонизации Петра Ивановича Колпакова, «учитывая его праведное житие, непрекращающееся народное почитание и обильные чудотворения при жизни, а особенно по смерти» [15, с. 21], приняла решение канонизировать праведного Петра в лике местночтимых святых земли Самарской.

24 июня 2000 архиепископ Сергей торжественно совершил чин его прославления. С того времени мощи святого праведного Петра Чагринского находятся в раке в Михаило-Архангельской церкви с. Красные Ключи.

С тех пор — то и начали твориться в Красных Ключах чудеса! Паломники со всей России устремляются к раке с мощами в поисках духовного и физического исцеления. Засвидетельствовано более 1500 чудес по молитвенному обращению к нему.

3.3. Святой источник

Самарская область богата святыми местами — известными храмами, монастырями, часовнями, целительными источниками. По данным портала «Отечестволюбие. Святые источники Самарской области» [13] в крае насчитывается 63 святых источника. Один из самых известных — в селе Красные Ключи.

Недалеко от храма (едем по прямой дороге и сворачиваем налево) (См. Приложение №4) находится святой Михаило - Архангельский источник, известный своей чудодейственной силой, серебряной водой, исцеляющей от женских, сердечно - сосудистых болезней, болезней опорно-двигательной системы, болезней сосудов. Его освятили во имя Архистратига Божия Михаила поздней осенью 2003 года. По чертежам старосты храма Анны Китёвой был изготовлен ажурный забор. Раньше до 2013 здесь была купальня и питьевой источник, над которыми поднимались красивые деревянные срубы-избушки. [9] (См. Приложение №5) Вода в источнике всегда холодная и никогда не замерзает. На стене купальни висела табличка: «В святой источник с мылом не заходить, а только окунуться со словами: «Во имя Отца, Сына и Святого Духа». Чтобы благоустроить территорию вокруг источника, пришлось завезти сюда десятки машин глины и гравия, проложить 100 метров пластмассовых труб. Почти месяц трудилась бригада сельских парней, обустроивая источник. Зато потом из всей области сюда ехали, чтобы «отмыть» грехи в купальне и набрать целебной водички. В настоящее время купальню сломали, а питьевой источник оставили, облагородили территорию: поставили беседку для отдыха, вывели воду по трубам, площадку забетонировали. О том, что вода целебная, свидетельствуют многочисленные исцеления больных по молитвам к святому Петру Чагринскому. Жительница Красных Ключей Анна Павловна Маклакова собрала и передала в епархию сведения об исцелениях на святом источнике от многих болезней. [1]

Глава IV. Деятельность священников Павла Алексахина и Георгия Аношкина

Своей общероссийской известностью Красные Ключи обязаны не только святому Петру Чагринскому, но и последователю учения Серафима Саровского священнику Павлу Алексахину — почетному гражданину Похвистневского района. (См. Приложение №6) Родился 1919 года в Оренбургской области, участник Великой Отечественной войны. Проработал 12 лет учителем, выучился в Саратовской Духовной семинарии. В июле 1962 года его перевели в село Красные Ключи, где он неустанно заботился о делах церковного прихода и села, ставшего ему родным, о своих многочисленных духовных чадах. 42 года посвятил служению в Михаило - Архангельском храме отец Павел. Он неустанно наставлял людей не только молиться, но и разбирать свои помыслы, отсекал греховные движения души. После службы о. Павел принимал по разным вопросам людей, каждого внимательно выслушивал, обстоятельно отвечал. Такие беседы затягивались часто до 11 часов вечера. Как учитель и священник он хорошо познал силу книги и печатного слова. И потому делал многое, чтобы материализовать на книжных страницах и сделать достоянием тысяч людей накопленную за десятилетия человеческую мудрость и истины христианской веры. «Чтение книг полезно для каждого христианина, так как без них не создать праведника», - не раз повторял он запоминавшиеся слова одного мудрого старца. С 1992 по 1998 год протоиерей Павел Алексахин издал большим тиражом восемь ранее написанных им небольших книг - жития святых старцев - о духовном наследнике Саровского чудотворца Василии Щеглове, о первом местночтимом святом Самарской земли святом праведном Петре Колпакове, чьи мощи покоятся в раке Красноключевского храма, о тернистом пути иерея отца Сергея Космирова. Он также помог изданию еще шести таких же книжечек своей послушницы и помощницы - псаломщицы Анны Маклаковой. За свою литературную деятельность они оба были приняты в творческий Союз профессиональных литераторов России. Издательско-просветительская деятельность на приходе с. Красные Ключи не прекращается и в настоящее время - издаются детские книги, духовные песнопения, житие и чудеса местночтимого святого - праведного Петра Чагринского. Архиепископ Самарский и Сызранский Сергей, в ходе празднования в 1997 году 100-летнего юбилея Красноключевского храма, от имени Патриарха Алексия II наградил сельского священника митрой. А когда в селе районе отмечали 80-летие своего первого Почетного гражданина, архиепископ Сергей отметил о. Павла другой высокой и почетной наградой - апостольским посохом. «Он был совестью этого прихода и к нему тянулись люди. Он создал прекрасную православную общину, помогал местным колхозам. Он был светочем этой земли», — отметил архиепископ Сергей. [3] В этот же день ценный подарок о. Павел получил и от главного светского должного лица губернии - губернатора Константина Титова. В 2002 году за 40-летнее служение на приходе с. Красные Ключи митрофорный протоиерей Павел Алексахин был награжден орденом святого преподобного Сергия Радонежского. [14] Все помнят отца Павла как мудрого пастыря,

человека чистого сердца, глубокой веры и большой доброты. Он умер 7 апреля 2008 года и похоронен на территории храма. Его именем названа сельская общеобразовательная школа. (См. Приложение №7)

В настоящее время продолжателем дела отца Павла является настоятель Прихода протоиерей Георгий Аношкин. Самыми правильными законами жизни, по мнению отца Георгия, являются законы православия. Тот, кто живет, соблюдая эти законы, идет по правильному пути, озаряя мир светом добра.

Церковь села проявляет заботу о духовном воспитании детей: проводятся занятия в воскресной школе, Рождественские театрализованные представления для детей села и района, оказывается благотворительная помощь в различные детские учреждения. В 2000 г. при церкви была открыта детская площадка-парк. Дети с удовольствием качаются на качелях, катаются с горки, отдыхают в беседках и любуются красавицей-церковью. Эта святыня очищает людские души и ведет их добру. При парке есть пруд, где летом с удовольствием плавают птицы.

Заключение

Сейчас происходит новый этап развития церковной жизни, современниками которого мы являемся, происходит возрождение религиозного сознания, возвращение к храму и православной вере. Настало время «собирать камни». Возрождённые из руин или возведённые заново, храмы обретают новую жизнь. «Большой души святой колодец» - так я могу сказать о святых местах села Красные Ключи. Моя исследовательская работа оказалась увлекательным и познавательным делом. Чем больше я узнаю об этом крае, тем больше я люблю свою малую родину.

Я с большим интересом изучал историю села. Узнал, что мордовское село появилось в 18 веке и славится своими святынями. Селу дали название храм и родники, которых там немало. Для того чтобы все это выяснить, я изучал литературные и информационные источники, обращался к крестной, в сельскую библиотеку, церковную лавку.

Нами был разработан оптимальный маршрут и создана схема – путеводитель по селу с указанием объектов православных святынь.

Надеюсь, что информационный потенциал проведённого нами исследования будет востребован для духовного воспитания и организации туристического маршрута.

На занятии по внеурочной деятельности «Наш край Самарский» рассказал одноклассникам об этой экскурсии. Я сделал фото- и видеосъёмку достопримечательностей села, которые дополняют мою работу, и сочинил стихотворение:

Самарский чудотворец (отрывок)

Крестился я в Самарском крае,
В селе Красные Ключи.
Там жили когда – то предки мои.
Сейчас живёт Наталья – крёстная моя.
И каждый год я еду, дыханье затая.
Там храм стоит чудесный,
Как терем расписной,
Старинный, деревянный,
А цветом – голубой.
Мощи Пётра Чагринского
Находятся в храме том.
В честь Михаила – Архангела
Назвали его потом.
Со всей земли российской
Люди едут в храм.
Надеются и верят
В спасенье, чудесам.
Народ спешит к святыне,
У раки всегда люд,

Чтят мощи они старца,
К нему за помощью идут.
По всей округе его знают,
И славу Богу воспевают,
За то, что всем просящим помогает
Угодник Божий Пётр святой!

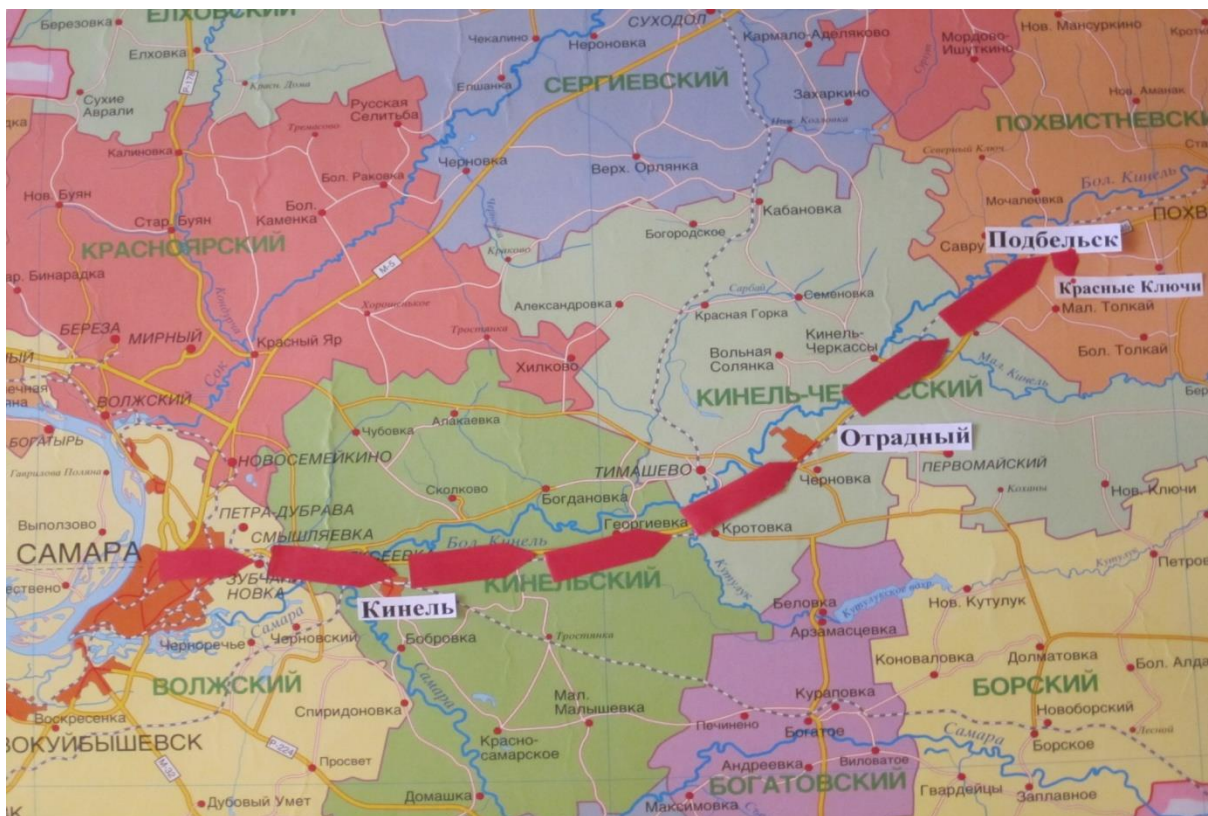
Приглашаю и вас получить чудодейственную помощь в духовном и телесном исцелении.

Список использованной литературы

1. Алексахин П., Маклакова А.П. «Житие святого праведного Петра Чагринского, чудотворца», - Самара: 2004.- 142 с.
2. Бедула О. И. Храмы Самарской области. Самара, 2017, с. 191-192.
3. Благовест-инфо. [Электронный ресурс]. URL: genamikheev.narod.ru/index/0-98 (дата обращения 06.11.2019).
4. Горбунова О. Кротовка – барское село. Трудовая Жизнь. [Электронный ресурс]. URL: <http://tz-online.ru/index.php/en/kraevedenie/279-krotovka-barskoe-selo> (дата обращения 16.10.2019).
5. Зубова О. В., Мельникова Н. В., Радченко О. И., Бочков В. А., Подмарицын А. Г. Православные святые Самарского края. Самара, 2001, 264 с.
6. Интернет – портал Самарской губернской Думы. [Электронный ресурс]. URL: http://rkinel.samgd.ru/representative_organ/s394/about/20845/ (дата обращения 02.12.2019).
7. Карасёв Вадим. У святого источника. Волжская Коммуна 13.12.2017 [Электронный ресурс]. URL: <https://www.vkonline.ru/content/view/193497/u-svyatogo-istochnika> (дата обращения 06.08.2019).
8. Кинель. [Электронный ресурс]. URL: <https://gorodarus.ru/kinel.html> (дата обращения 16.09.2019).
9. Китева Анна «Светлой памяти Красноключевского старца отца Павла Алексахина», - Самара: 2008. – 10 с.
10. Михайлова О. Хроники самарочки. Павел Алексахин - учитель, солдат и пастырь, «доброй души человек». [Электронный ресурс]. URL: <https://samsud.ru/blogs/hroniki-samarochki/pavel-aleksahin-uchitel-soldat-i-pastyr-.html> (дата обращения 06.10.2019).
11. Моисеенко Пётр. Забытое прошлое. – Самара, 2010, 146 с. с. 36.
12. Отрадный. Сайт органов местного самоуправления. [Электронный ресурс]. URL: <https://otradny.org/o-gorode/istoriya-goroda.html> (дата обращения 06.10.2019).
13. Отечестволюбие. [Электронный ресурс]. URL: <http://otechestvolubie.ru/chistota-rossii/73-svyatye-istochniki-samarskoj-oblasti.html> (дата обращения 06.10.2019).
14. Православие.RU. <https://pravoslavie.ru/26344.html> (дата обращения 06.11.2019).
15. Протоирей Борис Якубовский. Истрия беседничества в Самарской Епархии. (Два столетия христианской общины). Самара 2003.
16. Село Подбельск, Самарская область. [Электронный ресурс]. URL: <https://www.komandirovka.ru/cities/podbelsk/> (дата обращения 06.10.2019).
17. Храмы России. [Электронный ресурс]. URL: <http://temples.ru/card.php?ID=26809> (дата обращения 02.12.2019).

ПРИЛОЖЕНИЯ

Приложение №1
Схема маршрута: г. Самара (п. Мехзавод) – с. Красные Ключи



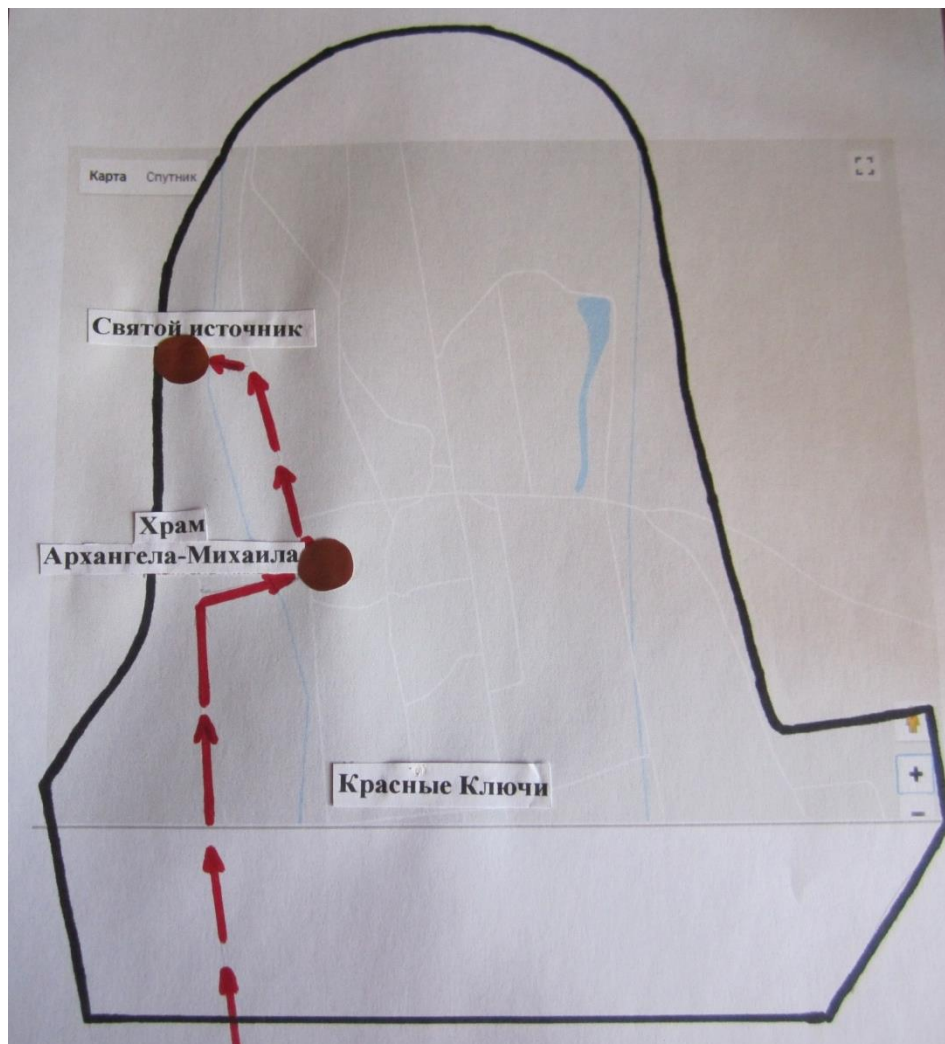
Приложение №2
Михаило - Архангельский храм




Приложение №3
первый святой Самарской земли, праведный Пётр Чагринский
(в миру Колпаков Пётр Иванович) (1856-1925)



Приложение №4
Схема маршрута: Храм – Святой источник



Приложение №5
Святой источник (недавнее прошлое)



Приложение №6
протоирей Павел Алексахин
(1919-2008)



Приложение №7
Школа в селе Красные Ключи имени П.В. Алексахина

