Чуваши - древний народ VIII Межрегиональная научно-практическая конференция
«НОВОЕ ПОКОЛЕНИЕ»

Секция: Краеведение

Чуваши - древний народ Самарской области

ГБОУ СОШ с. Каменный Брод
Челно-Вершинского района Самарской области

Изгарский Николай,
8 класс (14 лет),
ГБОУ СОШ с. Каменный Брод
Челно-Вершинского района
Самарской области

Руководитель:
Етриванова Евгения Викторовна,
учитель биологии и географии
ГБОУ СОШ с. Каменный Брод
Челно-Вершинского района
Самарской области

Самара, 2019 год

Оглавление:

I.Введение.

Почему я выбрал эту тему.

II. Основная часть

2.1. Самарская область – это регион взаимодействия культур Востока и Запада.

2.2. История заселения Поволжья предками чувашей – булгарами.

2.3. Миграция чувашей в XIV-XVIII века.

2.4. Чуваши приволжской группы.

2.5. История основания деревни Новая Таяба.

III. Заключение.

Народ без прошлого не имеет будущего.

I. Введение

1.1.Проблема

Удивителен и загадочен край, в котором я живу. Невозможно описать словами бескрайние поля и луга, реки, озёра, леса. Сюда я попал волей своей судьбы, так как я воспитываюсь в чувашской семье приёмных родителей и мне не безразлично природное и национальное наследие края, ставшим мне родным. Мои приёмные родители Ивановы Галина Владимировна и Николай Анатольевич проживают в селе Новая Таяба Челно-Вершинского района Самарской области. В нашей семье пятеро детей из них четверо приёмных. Сколько себя помню, у нас в семье общаются на русском языке и на родном чувашском языке. Наша семья большая и дружная. Наши родители дарят свою любовь, заботятся о нас, воспитывают в национальных традициях. В нашей семье бережно хранят память своих предков, отмечают православные и чувашские праздники, которые в нашем доме собирают многочисленную родню.

И мне стало интересно узнать историю гостеприимного и трудолюбивого чувашского народа и происхождение села Новая Таяба, которое мне стало родным.

Актуальность работы состоит в следующем:

Я выбрал тему своей работы «Чуваши - древний народ Самарской области» Я считаю, что выбранная тема **актуальна,** так как национально-этнические проблемы в наше время периодически вспыхивают в различных регионах нашей Российской Федерации. Поэтому я считаю, что каждый человек должен знать историю происхождения своей нации, изучать историю своего народа и природу своего края.

Новизна исследовательской работы обусловлена тем, что данный материал позволяет расширить представление об истории чувашского народа, об истории происхождения своего села, природы родного края, будет использован на уроках краеведения, истории, географии и биологии.

Объект исследования: *историческое краеведение*.

Предмет исследования: *чуваши закамской народной группы, история их расселения в Самарском крае, история происхождения деревни Новая Таяба.*

Методы исследования: *изучение литературы, периодической печати, беседа и интервью, исследование и анализ истории происхождения села Новая Таяба.*

II. Основная часть

2.1. Самарская область – это регион взаимодействия культур Востока и Запада

Самарская губерния в этнографическом отношении является уникальным регионом России, где на протяжении веков взаимодействовали друг с другом разнородные этносы, представляющие различные языковые группы – славянскую, финскую, тюркскую, германскую; множество религий – православие, католицизм, все формы протестантизма, ислам, иудаизм. Издавна Самарский край, формируясь в качестве органичной составной части многонационального Российского государства, стал местом взаимодействия

культур Востока и Запада с характерными для них системами хозяйственно-бытового уклада, религиозных верований, общественных норм, менталитета.

Население Самарской губернии в составе семи составляющих её уездов – Бугульминского, Бугурусланского, Бузулукского, Самарского, Ставропольского, Николаевского, Новоузненского, не являясь коренным, формировалось в течение ряда столетий, начиная со времени присоединения Поволжья к России (XVI веке) до конца XIX века в новую региональную общность.

История чувашского народа является вопросом, мало разработанным в науке. В исторических документах упоминается сравнительно поздно, в первой половине XVI в., в связи с походами московских войск на Казань. Весь более ранний период остается неосвещенным документами. Ни восточные путешественники, оставившие нам интересные, хотя и отрывочные описания Среднего Поволжья, ни русские летописи, - ни словом не оговариваются о чувашах. Это объясняется тем, что чуваши были известны в то время под другим именем, каким могли быть буртасы или булгары, под которым скрывается ряд народов Средней Волги.

2.2. История заселения Поволжья предками чувашей – булгарами.

Предки чувашей - '*булгары*, издавна заселили плодородные земли бассейнов рек Большой Черемшан, Кондурча, Сок и Кинель. Новое заселение стало возможным после возведения укреплённых постов для защиты от набегов кочевников с «Дикого поля». Крестьяне из чувашских уездов из-за малоземелья переселились в лесостепные районы Самарской губернии.

Сегодня чуваши являются третьим по численности народом Самарской области. Согласно переписи населения 2002 г. в Самарской области проживало 101 тыс. 358 чувашей. Чуваши компактно проживают в Исаклинском (37,77 % от населения района), Шенталинском (34,69 %), Клявлинском (30,6 %), Челно-Вершинском (29,72 %), Кошкинском (27,69 %), Похвистневском (23,25 %), Шигонском (14,51 %), Сергиевском (9,65 %), Большечерниговском (6,18 %), Камышлинском (5,2 %) районах и г. Похвистнево (13,03 % от населения города).

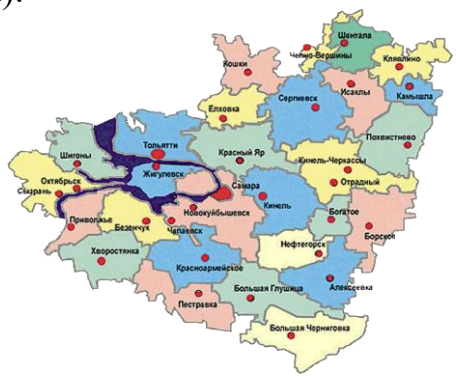

. Рис. Современная карта Самарской области

По данным археологических исследований заселение территории чувашей относится к эпохе верхнего палеолита, когда человек вслед за отступающим ледником начал осваивать северные области.

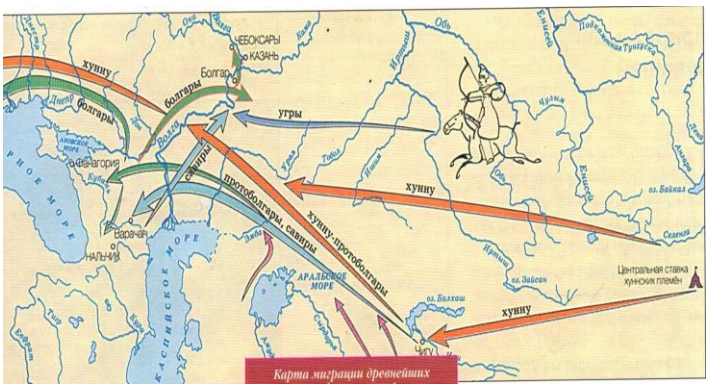

Рис. Карта миграции древнейших предков чувашей

Территория к востоку от Суры по направлению к Волге никогда не была занята ледником. В эпоху же верхнего палеолита Среднее Поволжье было отделено от ледника значительной площадью, что и создавало предпосылки к заселению края. В это время климат в Европе сильно ухудшился, замечается понижение температуры, соединенное со значительной сухостью воздуха. Исчезли леса, сохранившиеся, главным образом, по речным долинам. В северных районах стала господствовать тундра с ее характерной карликовой растительностью, южнее простирались холодные степи. В эту эпоху и произошло, по-видимому, освоение Среднего Поволжья, на что указывает открытая А. Я. Брюсовым в 1938 г. стоянка на берегу оврага Сель-Сирми близ селения Улянк Чувашии.

Так, к самому концу палеолита относится стоянка, открытая в окрестностях города Самара на берегу реки Волги, при впадении в нее Постникова оврага. Ее остатки залегают в лёссовидной глине, намытой в данном месте во времена, предшествовавшие поселению здесь человека. Раскопками было открыто кострище с обломками костяной иглы, кружок из раковины, кремневые остроконечники, скребки высокой формы, проколки, резцы и мелкие обломки костей мамонта. Найденные вещи не оставляют сомнения в отнесении стоянки к столь отдаленному времени. Другая стоянка того же времени обнаружена у Воскресенского оврага. Там на глубине трех метров от временного уровня почвы были найдены бивни мамонта, обломки костей со следами раскола и обломки кремневых орудий. Данным же временем датируются и древние черепа, найденные в Ундорах близ Ульяновска и описанные акад. А. П. Павловым. Все эти материалы достаточно ясно показывают, что заселение Среднего Поволжья происходило не позднее верхнего палеолита. Люди эпохи верхнего палеолита вели оседлый образ жизни. Они строили более или менее постоянные жилища, которые указывают на большую сплоченность родовых групп, стремившихся коллективным трудом обеспечить себя продуктами охоты и хранившие запасы таких продуктов на черный день.

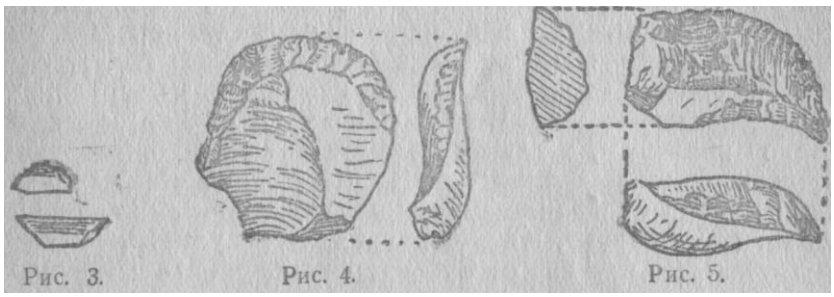

Рис. Археологические находки: кремниевые скрёбки, проколки, остроконечники.

2.2. Миграция чувашей в XIV-XVIII века.

В Заволжье чуваши появились в конце XVII века. Процесс их расселения занял более двух столетий и сопровождался освоением новых земель на южных и юго-восточных окраинах Российского государства, массовыми миграциями людей разной сословной и национальной принадлежности. Переселенцев привлекали пустующие, дикие, по их мнению земли с девственной природой, необъятными просторами, где можно было вольно и с достатком жить.

Рис. Миграция чувашей в XIV-XVIII века

Чуваши переселялись на плодородные земли бассейнов рек Большой Черемшан, Кондурча, Сок и Кинель с конца 17 века образование селений с их участием продолжалось до середины 19 века. Заселение Самарского региона, как и других территорий дикого поля, стало возможно после возведения укреплённых постов для защиты от набегов кочевников. Мигранты, среди которых преобладали беглые крестьяне, переселялись из Курмышских, Ядринских., Чебоксарских, Цивилских, Свияжских, Казанских, Симбирских уездов по причине малоземелья, тяжёлых повинностей, гнёта и произвола властей, насильственного обращения в христианство, преследований за участие в крестьянских войнах. В 18 – в начале 20 века селения чувашей были в составе Самарской, Бугульминской, Бугурусланского, Бузулукского уездов Симбирской и Оренбургской (с 1851 Самарской) губерний и Чистопольского уезда Казанской губернии. Численность: в середине 18 в. – 16,6 тыс. человек, начале 19 в. – около 40 тысяч, в середине 19 в. – 53,7 тысяч; в начале 20 в. – 100 тыс.; 1939 – 92 тыс.; 1959 – 101,6 тыс.; 1970 – 113,8 тыс.; 1989 – 117,9 тыс. чел. В начале 21 в. насчитывается 224 селения с чувашским населением, из них 116 мононациональные. Среди наиболее крупных: Большое Микушкино, Борискино-Игар, Девлезеркино, Рысайкино, Среднее Аверкино, Старое

Максимкино. В смешанных селениях живут также русские, мордва, казахи, татары, башкиры.

Фото. Чувашская семья с. Новая Таяба Куйбышевской области середина XX века

2.4. Чуваши приволжской группы.

По историко-культурным и языковым данным чуваши правобережных Ставропольского, Шигонского и Сызранского, а также Волжских районов образуют самаролукскую подгруппу чувашей приволжской группы (Чуваши Самарской Луки); северных Кошкинского, Челно-Вершинского, Шенталинского районов образуют закамскую группу (чуваши закамской группы); северо-восточные Клявлиний, Исаклинский, Сергиевский и Похвистневские районы образуют заволжскую группу (чуваши заволжской группы); чуваши Борского р-на входят в состав чувашей бузулукской группы. Заволжские и закамские относятся к низовой диалектной зоне, самаролукские и борские – к смешанной верхово-средненизовой. Чувашский язык считают родным примерно 2/3 чувашей. В 1990-х гг. во многих школах восстановлено прерванное в начале 1960-х гг. изучение родного языка. В культуре и быту чувашские селения особенно в обрядах, обычаях, фольклоре, народном искусстве, культуре, сохраняются традиционные черты, почти повсеместно относительно устойчивы музыкально-обрядовые комплексы вăйă, уяв, сĕрен. Музыкально-художествен. самодеятельность развивается на местном фольклорном материале. Народное искусство, за исключением вышивки и керамики, развивается в традиционных формах; это прежде всего шитьё бисером, ткачество, резьба по дереву. Национальная одежда, уже не являющаяся повседневной, функционирует как костюм участников массовых народных праздников и фольклорных групп. Хранятся старинные образцы костюма, по ним воссоздаются нашейные и нагрудные украшения, тухъя, хушпу. В архитектуре и планировке усадьбы исторически бытовали характерные для южнорусской полосы признаки: расположение домов вдоль дороги со входом с улицы, четырёхскатная крыша, обмазка глиной и побелка стен дома и других строений. Для внутренней планировки дома были характерны преимущественно чувашские традиции (печь с котлом, нары, утварь). Со 2-й пол. 20 в. в технике строительства и планировке наблюдаются

изменения. Старые типы жилища изба+сени (иногда с клетью) вытеснены, исчезли саманные и глинобитные дома, основными типами жилища являются деревян. (пятистенок) и кирпич. дома.

ЧУВАШИ ЗАКАМСКОЙ ГРУППЫ проживают в закамских районах Республики Татарстан, на севере Самарской и в заволжских районах Ульяновской областей. Численность: в начале 18 в. – 6,2 тыс. человек, в конце18 в. – 57,5 тысяч, в середине 19 в. – 59,6 тысяч, в конце 20 в. – более 90 тысяч человек. Выделяются 7 подгрупп: нижне-, мало-, средне-, верхнечеремшанские, сульчинская, саврушская, заинско-шешминская. Закамская этнотерриториальная группа формировалась в 17–18 вв. в татарско-мордовской этноконтактной зоне (с середине19 в. взаимодействовала также с русскими) в бассейне рек Большой и Малый Черемшан, Зай и Шешма, преимущественно на территории Спасского и Чистопольского уездов Казанской, частей Бугульминской, Самарского и Ставропольского уездов Самарской губерний. Интенсивность чувашско-русских контактов в этом регионе была одной из наиболее высоких, что отразилось на функционировании ряда обрядовых комплексов, в частности, свадебного (яркка шырама), рождественско-новогоднего (светке), летних игрищ и хороводов. С другой стороны, в Закамье локализовалась многочисленная группа некрещёных чувашей, которая в сер. 18 в. насчитывала 1,6 тыс. чел. (в 14 селениях из 22 обитали исключительно некрещёные чуваши, а в др. их доля варьировала от 5,3 до 47,2%), в сер. 19 в. – более 5 тыс. чел., в конце 19 в. – около7 тыс., в конце 20 в. – около 3,5 тыс. челеловек в 30 селениях. Традиционные верования составляли существенный пласт этнической культуры чуваш закамской группы, в т.ч. среди некрещёных. На формирование культурно-языковых особенностей закамских чувашей оказали влияние длительность (более 100 лет) и разнообразие миграцион. процессов, в к-рых участвовали выходцы всех этнографич. групп чувашей, доля их различалась по районам и подгруппам. Так, влияние низовой традиции наиболее заметно в малочеремшан. подгруппе, верховой – в верхнечеремшан., савруш. и частично в среднечеремшан., средненизовой – в сульчинской. Закамье является центром формирования оригинал. этнографич. традиции, существенно отличающейся от этнокультур. признаков трёх основных этнографич. групп, но имеющей параллели в культуре чувашей Заволжья и Приуралья (напр., костюм. комплекса с особым подтипом хушпу, традиция уяв), куда она была занесена мигрантами в 18–19 вв.

2.5. История основания деревни Новая Таяба.

С последних десятилетий XVI века началось заселение дикого поля Закамья, где обычно лютовали ногайские кочевники. Территория эта называлась Закамской стороной Ногайской дороги (даруги) Казанского уезда (ныне- южные районы Татарстана и северные районы Самарской области). Согласно преданиям, записанным в конце XIX века в Спасском уезде Казанской губернии, в бассейн реки Ахтай чуваши переселились раньше русских и «были основателями многих селений, в которых проживают теперь русское население. В Закамье появилось значительное количество поселений еще в первой

половине XVII века. В конце XVI-первой половине XVII веков в Закамье было основано много селений чувашами Приказанья и Заказанья: Чувашской (Зюрейской), Галицкой, Арской и Ногайской (с правобережья Камы) дорог. Чувашские селения, основанные в Закамье переселенцами из указанных дорог, «продолжали числиться в тех же дорогах вплоть до 1781 года». Так, в числе селений Закамской стороны Зюрейской дороги Казанского уезда начала XVII века числится деревня Новая Таяба.

НОВАЯ ТАЯБА, Мака Таяпи – село в Челно-Вершинском районе Самарской области, сельского поселения Каменный Брод. Расположено на реке Малая Тарханка (приток реки Большой Черемшан), в 23 км от райцентра. Население – чуваши; в середине 18 в. проживали также татары, с 30-х гг. 19 века – мордва. Основано в начале 1740-х гг. чувашами – выходцами из соседней деревни Старая Таяба, в 50–60-х гг. 18 в. заселялось также чувашами из Ставропольского ведомства, Свияжских деревень Алманчиково, Култашево, Уразметево, Казанского и Симбирского уездов. В 18 в. в составе Ставропольского ведомства Оренбургской губернии, с конца18 до начала 20 в. – Чистопольского наместничества, затем уезда Казанской губернии. В 1893 открыта школа грамоты. В языке и традиционной культуре наблюдаются общие для закамских чувашей признаки, основанные на смешении верховой и низовой традиций (çĕнĕ çул, çăварни, мункун, уяв, кĕрхи сăра и др.). Число жителей: в 1747 – 56 муж.; 1764 – 146 чел.; 1783 – 100 муж.; 1795 – 215 муж.; 1816 – 919 чел.; 1834 – 206 муж.; 1840 – 258 муж.; 1859 – 604 чел.; 1897 – 704; 1911 – 914; 1926 – 749; 1989 – 323; 2002 – 236; 2005 – 234 чел.

В основе названия села находится топоним - мигрант, видимо перенесенный переселенцами из Старой Таябы - уже исчезнувшего с лица Земли. В пользу данного объяснения свидетельствует и тот факт, что в современной Чувашии существует селение Лош-Таяба, большая Таяба, Малая Таяба.

Рис. Современная карта с.Новая Таяба

Мне удалось найти интересные факты об истории происхождении Новой Таябы у коренных жителей, а именно у Тихонова В.Д. Его отец раннее директор Ново-Таябинской неполной средней школы Тихонов Д.Ф. совместно со своими учениками направляли запрос в Центральный Государственный архив древних актов для выявления истории происхождения деревни Новая Таяба. Тогда пришёл ответ: «При просмотре документов XVII века «Писцовые

и переписные книги» №153,№646,№955 сведений об интересующей Вас деревне не обнаружено.

Наиболее ранние упоминания о д. Новая Таяба имеются в «Книге переписной Казанского уезда Нагайские дороги, переписи ландрата Нармацкого, доли его служивым и новокрещенным мурзам, и татарам, и чувашам, и их жёнам и детям, и всяким свойственником, и соседям, и дворовым их людям» (ф.350, оп.I,№158, л.120-121), где сказано: « И того в деревне Тайбе по нынешней переписи татар 7 дворов, в них людей… мужска и женска полу пятьдесят четыре человека»

Сведения о деревне имеются также в материалах переписи населения России 1762-1763гг. (III ревизия). В это время деревня имела и другое название- 2 Салмановка, Таиба тож» вероятно, по имени одного из своих владельцев, поручика Фёдора Салманова. Кроме него деревней владели прапорщик Савва Данилов и поручик Кирилл Стромилов. Всего в деревне проживало 203 человека (мужчин и женщин)

В материалах этой переписи имеются сведения и за 1747 год. Тогда в деревне Таиба проживал 81 человек (мужчин) (ф.з50, оп.3, кн.1185, лл.491-501)

Наиболее полные данные о д. Новая Таяба имеются в «Экономических примечаниях» к планам генерального межевания Чистопольского уезда Казанской губернии, относящиеся к концу XVIII века. «Село Никольское Тойба тож» Из мордвы, башкирской нации и русских ясашных» «Деревня Новая Тайба ясашных крещённых чуваш, мордвы и некрещённых чуваш. Число дворов в деревнях-285, а всего проживало в них 587 мужчин и 560 женщин»

Фото. Чуваши с.Новая Таяба Начало XX в.

Село располагалось на «реке Большого Черемшана, на левой, а от вершков безымянного одного на правой, а другого по обе стороны. В одном церковь деревянная во имя Чудотворца Николая. Деревня речки Тарханки и безымянного от вершка по обе стороны… На означенные река и речки в жаркое летнее время бывают глубиною: Черемшан в два аршина глубиною, в восемнадцать сажен. Вней рыба - щуки, лещи, головни, налимы, окуни, жерехи и плотва, коя для ловли отдаётся от Казанской казённой палаты разным людям из оброку. Речки Тарханкаи Челкалейка (Чеспоковка тож), сухая и мокрая Акчелы глубиною в четверть аршина, шириною в аршин. Вода к употреблению здорова, ручьи пересыхают, земля чернозёмная, хлеб родится лучше рожь, овёс, пшеница, полба, а прочие семена средственно, сенные покосы хороши. Лес

строевой, дубовый, дерёзовый, осиновый и липовый, толщиною в отруб от 3-х и до 4-х вершков, вышиною от 4-х и до 6-ти сажен, дровяной того ж роду. Внём звери и птицы равно в полях и при водах. Птицы: тетеревы, куропатки, дикие голуби, ястебы. Соловьи. Дрозды, скворцы, чижи, щеглы, синицы, зяблики и овсянки. Жители промышляют хлебопашеством, скотоводством и пчеловодством. Землю обрабатывают н асебя» (ф. 1355, оп.I, № 449, л.145)

Рис. Данные центрального государственного архива древних актов из истории основании деревни Новая Таяба (см. приложение 1)



ГЛАВНОЕ АРХИВНОЕ УПРАВЛЕНИЕ
при СОВЕТЕ МИНИСТРОВ СССР

ЦЕНТРАЛЬНЫЙ
ГОСУДАРСТВЕННЫЙ АРХИВ
ДРЕВНИХ АКТОВ

ЦГАДА

119435, Москва, Б. Пироговская, 17
Тел. 246-83-29

Директору восьмилетней школы
Куйбышевская область,
Чапаевский район,
д.Новая Таяба

23.04.80 № 316

На № письмо без даты, поступившее из Главархива СССР

О выявлении документов по истории д.Новая Таяба

В архив поступило письмо от учеников Вашей школы с просьбой выявить документы по истории д.Новая Таяба.

Сообщаем, что при просмотре документов XVII в. (ф.1209, "Писцовые и переписные книги", № 153, 646, 955) сведений об интересующей Вас деревне не обнаружено.

Наиболее ранние упоминания о д.Новая Таяба имеются в "Книге переписной Казанского уезда Нагайские дороги, переписи дворянина Нарышкина, доли его служилым и новокрещенным мурзам, и татарам, и чувашам, и их женам и детям, и волжским свойственникам, и соседям, и дворовым их людям" (ф.350, оп.I, № 158, л.120-121), где сказано: "И того в деревне Тайбе по нынешней переписи татар 7 дворов, в них людей ... мужска и женска полу пятьдесят четыре человека".

Сведения о деревне имеются также в материалах переписи населения России 1762-1763 гг. (III ревизия). В это время деревня имела и другое название - "Салмановка, Таяба тож" вероятно, по фамилии одного из своих владельцев, поручика Федора Салманова. Кроме него деревней владели прапорщик Савва Даниловъ и поручик Кирилл Стромилов. Всего в деревне проживало 203 человека (мужчин и женщин).

В материалах этой переписи имеются сведения и за 1747 год. Тогда в д.Таяба проживал 81 человек (мужчин) (ф.350, оп.3, кн.1185, лл.491-501).

Наиболее полные данные о д.Новая Таяба имеются в "Экономических примечаниях" к планам генерального межевания Чистопольского уезда Казанской губернии, относящиеся к концу XVIII века.:



"Село Никольское Тайба тож. Из мордвы, башкирской нации и русских помещик". "Деревня Новая Таяба новинных кряшенных чувашей, мордвы и некрещеных чувашей. Число дворов в деревнях - 285, а всего проживало в них 567 мужчин и 560 женщин".

Село располагалось на реке Большого Черемшана, на левой, а от вершков безымянного одного на правой, а другого по обе стороны. В оном селе церковь деревянная во имя чудотворца Николая. Деревня речки Торхаяки и безымянного от вершка по обе стороны ... Не означенные реки и речки в жарное летнее время бывают глубиною: Черемшан в две аршина шириною, в восемнадцать саженей. В ней рыба - щуки, лещи, головли, налимы, окуни, вережи и плотвы, коя для ловли отдается от Казанской казенной палаты разным людям из откупу. Речки Торхаяки и Чеснавка (Чесноковка тож), сухая и Мокрая Ачелы глубиною в четверть аршина, шириною в сажень. Вода к употреблению скотина, рыбы переводится, земля черноземная, хлеб родится лучше рожь, овес, пшеница и полба, а прочия семена средственно, сенные покосы хороши. Лес строевой, дубовый, березовый, осиновый и липовый, толщиною в отруб от 3-х и до 4-х вершков, вышиною от 4-х и до 6-ти сажень, дровяной того ж роду. В нем звери и птицы равно в полях и при водах. Птицы: тетеревы, куропатки, дикие голуби, ястребы, соловьи, дрозды, скворцы, чижи, щеглы, синицы, зяблики и овсянки. Жители промышляют хлебопашеством, скотоводством и пчеловодством. Землю обрабатывают на себя" (ф.1355, оп.I, № 449, л.145).

Заведующая отделом информации и научного использования Г.Р.Долгова

Научный сотрудник Е.Е.Темникова

III. Заключение

В результате своих исследований я пришел к выводу, что более пристальное и глубокое изучение, понимание истории своего народа, наследия родного края позволяет внимательно относиться и любить свою малую родину, родину своих предков. Я считаю, что именно обращение к краеведческой истории, а значит и к культуре своего народа поможет нам сохранить себя. Народ без прошлого не имеет будущего. Он должен помнить и знать прошлое своего народа. Существует мудрое изречение: «Чтобы человек был счастливым, у него должны быть «корни» А что такое «корни» Я думаю, знание краеведческой истории своего народа и любовь к родному краю – это и есть его корни.

Литература

1.Этнография, обряды и праздники Самарской губернии
http://xn--80aaaetypcnlgkjx.xn--p1ai/pagesamara
2.Энциклопедия Чувашии http://enc.cap.ru/?t=publ&lnk=3933
3. О расселении чувашей http://vurnar.ru/O-rasselenii-chuvashey-v-Srednem-Povolzhe-i-Priurale-ch.2.html
4. Происхождение чувашского народа. Каховский В.Ф. Чебоксары 2003 год.

Приложение 1

Рис. Документ подлинник. Данные из Центрального Государственного архива древних актов. Москва 23 апреля 1980 год.

ГЛАВНОЕ АРХИВНОЕ УПРАВЛЕНИЕ
при СОВЕТЕ МИНИСТРОВ СССР

ЦЕНТРАЛЬНЫЙ
ГОСУДАРСТВЕННЫЙ АРХИВ
ДРЕВНИХ АКТОВ

ЦГАДА

119435, Москва, Б. Пироговская, 17
Тел. 245-83-23

Директору восьмилетней школы

Куйбышевская область,
Челно-Вершинский район,
д.Новая Таяба

23 04.80 № 318

На № письмо без даты, поступившее из Главархива СССР

О выявлении документов по истории д.Новая Таяба

В архив поступило письмо от учеников Вашей школы с просьбой выявить документы по истории д.Новая Таяба.

Сообщаем, что при просмотре документов ХУП в. (ф.I209, "Писцовые и переписные книги", № I53, 646, 955) сведений об интересующей Вас деревне не обнаружено.

Наиболее ранние упоминания о д.Новая Таяба имеются в "Книге переписной Казанского уезда Нагайские дороги, переписи ландрата Нармацкого, доли ево служилым и новокрещенным мурзам, и татарам, и чувашам, и их женам и детям, и всяким свойственником, и соседям, и дворовым их людям" (ф.350, оп.I, № I58, л.I20-I2I), где сказано: "И того в деревне Тайбе по нынешней переписи татар 7 дворов, в них людей ... мужска и женска полу пятьдесят четыре человека".

Сведения о деревне имеются также в материалах переписи населения России I762-I763 гг. (Ш ревизия). В это время деревня имела и другое название - "Салмановка, Таиба тож" вероятно, по фамилии одного из своих владельцев, поручика Федора Салманова. Кроме него деревней владели прапорщик Савва Данилов и поручик Кирилл Стромилов. Всего в деревне проживало 203 человека (мужчин и женщин).

В материалах этой переписи имеются сведения и за I747 год. Тогда в д.Таиба проживал 8I человек (мужчин) (ф.350, оп.3, кн.II85, лл.49I-50I).

Наиболее полные данные о д.Новая Таяба имеются в "Экономических примечаниях" к планам генерального межевания Чистопольского уезда Казанской губернии, относящиеся к концу ХУШ века.:

"Село Никольское Тойба тож. Из мордвы, башкирской нации и русских ясашных". "Деревня Новая Тайба ясашных крещеных чуваш, мордвы и некрещеных чуваш. Число дворов в деревнях – 285, а всего проживало в них 587 мужчин и 560 женщин".

Села располагалось на "реке Большого Черемшана, на левой, а от вершков безымянного одного на правой, а другого по обе стороны. В оном селе церковь деревянная во имя чудотворца Николая. Деревня речки Тарханки и безымянного от вершка по обе стороны ... На означенные река и речки в жаркое летнее время бывают глубиною: Черемшан в два аршина шириною, в восемнадцать сажен. В ней рыба – щуки, леши, головли, налимы, окуни, жерехи и плотва, коя для ловли отдается от Казанской казенной палаты разным людям из оброку. Речки Тарханка и Челколейка (Чеспоковка тож), сухая и Мокрая Акчелы глубиною в четверть аршина, шириною в сажи. Вода к употреблению здорова, ручьи пересыхают, земля черноземная, хлеб родится лучше рожь, овес, пшеница и полба, а прочия семена средственно, сенные покосы хороши. Лес строевой, дубовый, березовый, осиновый и липовый, толщиною в отруб от 3-х и до 4-у вершков, вышиною от 4-х и до 6-ти сажен, дровяной того ж роду. В нем звери и птицы равно в полях и при водах. Птицы: тетеревы, куропатки, дикие голуби, ястребы, соловьи, дрозды, скворцы, чижи, щеглы, синицы, зяблики и овсянки. Жители промышляют хлебопашеством, скотоводством и пчеловодством. Землю обрабатывают на себя" (ф.1355, оп.I, № 449, л.145).

Заведующая отделом информации и научного использования Долгова Р.Долгова

Научный сотрудник Темникова Е.Б.Темникова