

**XI Межрегиональная научно-практическая  
конференция «НОВОЕ ПОКОЛЕНИЕ»**

***Секция: Краеведение***

**Тема: Изучение культурных и природных  
памятников старейших сёл Самарской Луки.**

**Золотцева Арина,**

**3 класс (9 лет),**

**МАОУ СМТЛ г.о. Самара**

**Руководитель: Гамина Светлана Николаевна,**

**учитель начальных классов**

**МАОУ СМТЛ г.о. Самара**

**Самара 2021**

## ОГЛАВЛЕНИЕ

Введение	3
1. Основная часть	4
1.1 Рождествено	4
1.1.1 Дом с мезонином	4
1.1.2 Купцы Ушковы	5
1.1.3 Рождественский храм	5
1.1.4 Больница	6
1.1.5 Дом Пацаева	6
1.1.6 Водонапорная башня	7
1.1.7 Здание конюшен и пожарная вышка	7
1.1.8 Сельскохозяйственный техникум	7
1.2 Подгоры	8
1.3 Гаврилова Поляна	8
1.3.1 Жигулёвские ворота	9
1.3.2 Гора Серная	10
2. Опрос	11
Заключение	13
Список использованной литературы	14
Приложение № 1	15
Приложение № 2	16
Приложение № 3	17
Приложение № 4	18
Приложение № 5	19
Приложение № 6	20

## ВВЕДЕНИЕ

Сейчас как никогда остро стоит вопрос о возрождении и сохранении духовных и культурных ценностей народа. Данный вопрос возник, прежде всего, из чувства патриотизма, любви к отчому дому, своему краю, необходимости изучения и сохранения прошлого наших предков, и в этом нам помогает краеведение. Краеведение изучает природу, население, хозяйство, историю и культуру родного края. Краеведение — это, по большому счету, историческая память.

Свое исследование я посвящаю изучению одних из старейших сел Самарской Луки: Рождествено, Подгоры, Гаврилова Поляна.

**Актуальность работы:** в настоящее время дети мало знают о родном крае, не знакомы в достаточной степени с его прошлым и настоящим. Знакомство детей с Самарским краем, с историко-культурными, национальными, географическими, природными особенностями формирует у них такие черты характера, которые помогут им стать патриотом и гражданином своей Родины. Ведь, яркие впечатления о родной природе, об истории родного края, полученные в детстве, нередко остаются в памяти человека на всю жизнь.

**Цель работы:** сделать карту-схему веломаршрута Рождествено – Гаврилова Поляна.

### **Задачи:**

- развить интерес и уважительное отношение к истории и культуре родного края у своих одноклассников;
- провести опрос среди учеников начальной школы;
- изучить историю сел Рождествено, Подгоры, Гаврилова Поляна.

**Гипотеза:** если в ходе реализации проекта мои одноклассники приобретут знания об истории родного края, достопримечательностях, будут знать имена тех, кто основал и прославил край, начнут ли они проявлять интерес к достопримечательностям родного края и отражать свои впечатления в продуктивной деятельности?

## **1. ОСНОВНАЯ ЧАСТЬ**

Каждое лето мы с папой на велосипедах выезжаем за Волгу на территорию Самарской Луки. В нашей области нет мест прекраснее, чем горные районы Самарской Луки. Даже те, кто проплывал по Волге вдоль гряды Жигулевских гор смог увидеть лишь малую часть тех красот, поэтому каждому, кто желает более тесного общения с природой и историей края, следует хотя бы раз в жизни проехать через внутренние районы Самарской Луки.

Самарская лука – уникальная природно-историческая территория, расположенная в юго-восточной части Восточно-европейской равнины. Здесь, вдоль Волги, протянулись Жигули – единственный на Русской равнине горный хребет. Это своеобразный музей под открытым небом, сохранивший сотни памятников природы и истории. Вся территория Самарской луки и близлежащие территории объявлены ЮНЕСКО биологическим резерватом. На Самарской луке познавательный и эстетический интерес представляют не только красивейшие и уникальные природные ландшафты, но и памятники культуры. Природа и культура Самарской Луки вдохновляла многих художников и писателей. Великий живописец И.Е.Репин называл Жигули «Роскошью Отечества».

Сейчас на карте Самарской Луки друг с другом тесно соседствуют ландшафты, одни из которых еще в значительной степени хранят первозданный облик, полученный ими от своего творца - природы, а другие своим появлением в основном обязаны хозяйственной деятельности последних десятилетий.. Именно в нашем регионе Волга образует свою знаменитую излучину - Самарскую Луку, аналогов которой нет ни на одной другой реке России.

Для созерцания красот нашего края, в качестве транспортного средства, я использую и рекомендую велосипед. Что касается физических нагрузок при поездке, то я предлагаю такой маршрут, который сможет осилить любой школьник, имеющий некоторый опыт езды на этом транспортном средстве (Приложение № 1).

Наш веломаршрут начнется от пристани Рождествено, куда можно добраться на маршрутных катерах от Ульяновского спуска. Отсутствие велосипеда не является проблемой, потому что в селе Рождествено есть несколько пунктов велопроката.

### **1.1 РОЖДЕСТВЕНО**

Рождествено – одно из древнейших сел на Самарской луке. Село Рождествено Самарской области (Волжский район) было основано в 1578 году. Находится оно на правом берегу Волги рядом с Самарой. Оно возникло на земле Самарского домового патриаршего Спасо-Преображенского монастыря. По приходской церкви Рождества Христова и названо было село – Рождествено.

В 1768 году указом Екатерины II село Рождествено было передано во владение братьям Орловым в обмен на их малоземельные имения в центральной России.

#### **1.1.1 Дом с мезонином**

В 1831 году Рождествено перешло во владение Екатерины Владимировны Новосильцевой.

Графская усадьба (Приложение № 2) находится в плачевном состоянии: окна без стекол, внутри все заброшено, хотя и висит здесь табличка, что это памятник архитектуры, который охраняется государством. Этот дом и магазин на улице Пацаева - это всё, что осталось от помещичьей усадьбы Рождествено. Деревянные постройки все сгорели. Кроме того, в Рождествено об этом доме ходят слухи: будто бы появляется там временами привидение «дама в белом» (возможно, сама Новосильцева) и что какие-то силы каждый раз встают на «защиту дома», не пуская внутрь приезжих любопытствующих туристов.

### **1.1.2 Купцы Ушковы**

В конце 19 века Рождественское имение стало собственностью помещиков Ушковых, которые происходили из крестьян помещика Демидова. Центром имения был двухэтажный особняк с мезонином, где при Екатерине Владимировне Новосельцевой размещалась контора. Дом удивлял роскошью. «В кабинете - подлинный Рембрандт, - вспоминал гостивший там Немирович-Данченко. - В зале пол обложен перламутровой инкрустацией...»

Ушковы не жили здесь постоянно, они часто бывали за границей. В Рождественское имение хозяева любили наезжать только летом. В это время здесь было много друзей. Среди гостей были деятели культуры с мировым именем. Бывал здесь и Федор Иванович Шаляпин, и художник Иван Иванович Шишкин - их семьи и семью Ушковых связывали родственные отношения.

Семья Ушковых в московском купечестве появилась в 1850 году, когда Капитон Яковлевич Ушков основал в Вятской губернии химические заводы. Население села Рождествено в тот период стало очень быстро расти. Крупное частное хозяйство Ушковых привлекало в село много работников, тем более что заработки в хозяйстве были приличные. Ушковы построили в Рождествено конный и винокуренный (1897 г.) заводы, красивую водонапорную башню, столовую, театр и клуб для рабочих. Создали при усадьбе чудесный парк, оранжереи, цветники. С рождественским имением связан прежде всего Константин Капитонович Ушков. Он был очень богат, интересовался театром и искусством и был большим меценатом. После него в Рождествено остались великолепные прочные и красивые здания, которые украшают село и по сей день. Например, сейчас в здании бывшей столовой, который местные жители называли «обжорка», размещается сельскохозяйственный техникум. Часть зданий конюшни переоборудована под жилые помещения, в другой - располагается пожарная часть, которая заняла каретники в 50-х годах прошлого века. Деревянные ворота сохранились ещё с тех давних пор, когда каретники использовались по своему прямому назначению. На территории пожарной части привлекает внимание деревянная каланча необычной пирамидальной формы (Приложение № 4).

### **1.1.3 Рождественский Храм**

Нынешнее каменное здание храма (Приложение № 4) построено в 1843 году на месте сгоревшей деревянной церкви. Построено оно было на деньги

помещицы Екатерины Владимировны Новосельцевой. Церковь поставили на самом высоком месте села в юго-восточной его части. В ее центральную, холодную часть был переведен из старой деревянной церкви престол во имя Рождества Христова. Теплый боковой придел был освящен в честь ангела владелицы села – Святой Великомученицы Екатерины. Проект храма создал Михаил Коринфский - один из ведущих российских архитекторов, работавших в стиле классицизма. В те годы он был главным архитектором Симбирского наместничества, в состав которого входила Самара как уездный город. Его композиция отличалась простотой и изяществом. В 1918 году, ранее многих других, церковь в Рождествено закрыли. Колокольня была разрушена, купол с крестом сняли. Разломали алтарь и иконостас, расписанный крепостными художниками. В том же году был расстрелян настоятель храма Михаил Смирнов. Здание храма использовалось в разное время как зернохранилище, клуб, спортзал. Долгое время церковь находилась в бесхозном, заброшенном состоянии.

В ходе реставрации, начавшейся в 1994 году, Рождественской церкви был возвращен ее купол, затем была отстроена колокольня. Самарские мастера создали иконостас. Восстанавливается декор фасадов. Пространство храма насыщено современными и старинными иконами. Особенно удивительна судьба иконы Успения Божьей Матери. Рассказывают, что несколько лет назад эту чудную икону нашли дети в камышах. А икону «Божья Матерь» долгое время одна из прихожанок хранила у себя дома в Подгорах. Церковь эта сегодня - один из немногих сохранившихся памятников архитектуры классицизма на всей Самарской Луке. Золотистый купол храма хорошо виден с многих высотных зданий областной столицы, хотя отделяют его километры водных пространств и островов.

#### **1.1.4 Больница**

Одно из самых старинных из сохранившихся в селе зданий - на нынешней улице Пацаева, 19 (Приложение № 5). Это бывшая больница, построенная Екатериной Владимировной. В XVIII столетии составной частью государственной политики становится «охранение здоровья народного». В стране открываются больницы, заведенные на частные средства. В селе Рождествено в больнице, которую построила Е.В. Новосильцева, работали в 1840-е годы крепостные медики – подлекарь Ф. Тугаров, оспопрививатель Морозов и два мальчика в качестве лекарских учеников. Обязанности врача исполнял самарский уездный штаб-лекарь. Г.А.Троицкий, получавший от помещицы 1000 рублей в год – огромные деньги по тем временам. В 1859 году эта больница, содержавшаяся на «господский счет», была рассчитана на 6 коек. При ней имелась аптека В здании функционировали отделения: ординаторское, скорой помощи, терапевтическое, детское, женское. Обустройство и оснащение больницы села Рождествено было в те времена лучше, чем в Самаре. Сейчас в этом здании располагаются магазины.

#### **1.1.5 Дом Пацаева**

Главная улица в селе Рождествено названа в честь Виктора Ивановича Пацаева. В приземистом бревенчатом домике с резными наличниками доме напротив бывшей больницы с 1955 по 1971 год проживали мать и отчим космонавта В.И. Пацаева.

В.И. Пацаев — первый астроном, работавший за пределами земной атмосферы. Он совершил полет в качестве инженера-исследователя космического корабля «Союз-11» и орбитальной космической станции «Салют-1». Полет продолжался 23 дня 18 часов 21 минуту 43 секунды. При спуске произошла разгерметизация спускаемого аппарата «Союз-11», экипаж в составе Георгия Добровольского, Владислава Волкова и Виктора Пацаева погиб.

Виктор Иванович с женой и детьми приезжал отдохнуть в Рождествено в отпуск. Он был знаком со многими местными жителями, здесь его помнят до сих пор.

### **1.1.6 Водонапорная башня**

Еще одно старинное строение - кирпичная водонапорная башня (Приложение №2), которую можно увидеть издалека. Она была возведена в 1907 над артезианской скважиной. Предназначалась для водозабора и водообеспечения населения артезианской водой и канализацией. К башне примыкала система канализационных штолен, по которым пролегал водопровод. Сверху штольни обозначались полутораметровыми арками из кирпича. Вся система пришла в негодность в середине 1960-х годов и была разрушена. Артезианская скважина имела глубину до 100 метров, копали ее вручную, буром. Это величавое сооружение из красного кирпича, являющееся памятником архитектуры регионального значения, выполнено в псевдоготическом стиле. Несколько лет назад над башней возвышался деревянный сруб, но потом его уничтожил пожар. До революции по каменным подземным галереям от водонапорной башни был проложен водопровод, следов от которого уже не осталось. Артезианскую воду в более удаленные части села развозили конными повозками. Сегодня башня давно заброшена.

### **1.1.7 Здание конюшен и пожарная вышка**

При Орловых-Давыдовых, уделявших особое внимание животноводческому хозяйству на Самарской Луке, строились капитальные помещения для овец, рогатого скота, лошадей. Село Рождествено имело конный завод, построенный по инициативе Ушковых.

Конюшни и пожарная вышка расположены вблизи водонапорной башни не случайно. В конюшнях стояли лошади, при необходимости которых запрягали в телеги с баками. Эти телеги перевозились по селу, обеспечивая население водой. На пожарной вышке, сделанной из древесины сибирской лиственницы и хорошо сохранившейся до настоящего времени, обычно стоял смотрящий. Его функцией было увидеть пожар, определить место и сложность, вовремя огласить, чтобы снарядили пожарных и воду.

### **1.1.8 Сельскохозяйственный техникум**

Красивое кирпичное двухэтажное здание, где расположился Рождественский сельскохозяйственный техникум (Приложение № 3), тоже

имеет давнюю историю. Построено оно было в 1909 году для размещения и проживания сезонных рабочих, приезжавших выращивать картофель для винокуренного завода. Внизу находились пекарня и трапезная, где бедным раздавались бесплатные обеды. На втором этаже, впоследствии, кроме спальных помещения, был построен зал, на сцене которого выступали участники театрального кружка и Рождественский самодеятельный хор. Сегодня здание современного техникума – самая лучшая по сохранности постройка помещицкой усадьбы. Техникум готовит специалистов средней квалификации на лесомелиоративном, плодовоовощном, бухгалтерском и гидромелиоративном отделениях.

### **1.2 ПОДГОРЫ**

Первое упоминание о деревне «под Белой горой», то есть о современном поселении Подгоры, относится к концу 20-х годов XVII века. Другое название Подгор – село Ильинское, которое происходит от престола местного храма. Достопримечательность села Подгоры (основано около 1647 г.) – очень красивая церковь Ильи Пророка, построенная в 1865 году на средства прихожан и отреставрированная совсем недавно. По престолу церкви село называлось также Ильинское. В 2006 году при церкви основан Заволжский Свято-Ильинский женский монастырь (Приложение № 5), годом позже построен храм во имя Священномученика Константина и часовня “Живоносный Источник” иконы Божией Матери. Монастырь принимает на постой паломников и за помощь в хозяйстве денег за ночлег не берёт, а ещё и обеспечивает пищей. Для этих целей построен большой паломнический центр.

Вдоль дороги от Гавриловой поляны до Подгор тянется гребень горы Белой, завершающую Жигулевскую гряду на востоке. Гора Белая получила свое название за то, что отличается особой белизной (верхние горизонты сложены гипсами и доломитами). На небольшой вершине горы есть смотровая площадка, называемая “Клювом Белой горы”. Недалеко от села Подгоры Жигули имеют самую восточную точку, эта часть Жигулей называется Подгорские вершины. Здесь возвышается огромная, покрытая лесом гора Манчиха, название горы связано с женщиной-атаманом, бывшей, по преданию, старшей в одном из отрядов жигулевской вольницы.

В двух километрах к северо-западу от села между горами Манчиха и Плаксиха располагается деревянный храм Креста Господня, который воздвигнут в 2006 году у источника Св.Ильи, бьющего подле крохотного Подгорского озера, сам источник до 2003 года был заброшен. Его очистили, облагородили, рядом с источником сделали купальню. По некоторым сведениям, родник именуется Серебрянным колодцем, якобы из-за высокого содержания ионов серебра в воде. На плато Самарской Луки существует свыше десятка таких родников-колодцев, но многие из них заброшены и замусорены.

### **1.3 ГАВРИЛОВА ПОЛЯНА**

Село Гаврилова Поляна расположено на правом берегу Волги, в живописной долине Жигулевских Гор. Это селение впервые упоминается в документах 19 века и, по одной из версий, названо по имени ермаковца Гаврилы Ильина. Первое постоянное поселение с названием Гаврилова Поляна



указанов списке населенных мест Рождественской волости Сызранского уезда Симбирской губернии в 1897 году. Это был хутор мещанина Лаврентьева, на котором стоял один двор и числилось всего два жителя (в 1913 году – пять жителей). Незначительность освоения и заселения данной местности объяснялось тем, что не было возможности вести хлебопашество – основное крестьянское занятие. Мешал прежде всего гористый рельеф, поэтому самое раннее поселение возникло здесь в качестве промышленного. В окрестностях Гавриловой поляны в XVIII веке велась добыча природной серы, по приказу Петра I был построен завод по ее переработке и поселок при нем, который назывался Серный Городок. Так было до тех пор, пока в 1930-е годы на это место не обратили внимание представители правительства, решив, что быть Гавриловой Поляне тем самым райским уголком, где будет размещаться дача самого Сталина. Так в центре села выросло трехэтажное кирпичное здание. Для возведения дач, на которых жил вождь, были созданы специальные строительные и инженерно-эксплуатационные управления, которые возводили, а потом содержали в порядке все дачное хозяйство. Посторонние на режимные объекты не допускались – все это было тайной за семью печатями. Есть и другая версия о судьбе этого же здания, построенного якобы в качестве запасного командного пункта Красной Армии.

В 1939 году (по другим сведениям, 1937 году) на Гавриловой Поляне появился ОЛП (отдельный лагерный пункт) № 1, предназначенный для тяжело больных заключенных – туберкулезников и инвалидов.

В здании на холме разместилась администрация лагеря, там же жили конвоиры, работал магазин. А для заключенных вот здесь были построены бараки числом более десяти, развалины которых можно увидеть и сегодня.

Лагерь на Гавриловой Поляне закрыли вскоре после смерти Сталина. В 1956 году красивое здание на поляне среди поросших лесом гор отдали под филиал психоневрологической больницы. До 1993 года для жителей села этот объект оставался практически единственным местом предоставления работы, здесь работало большинство жителей села. Все также под одной крышей с персоналом располагался единственный местный магазинчик. Майским вечером 1993 года воришка стал причиной пожара, в результате которого село лишилось здания.

На месте разрушенного до фундамента административного здания в скором времени будет монастырь, местная епархия получила эти земли.

### **1.3.1 Жигулевские ворота**

Государственным памятником природы республиканского значения признано самое узкое место в долине Волги в среднем ее течении. «Парадный ход главной улицы России» - так называют это узкое и самое красивое место на Средней Волге, образуемое двумя горными вершинами: Серной горой и горой Тип-Тяв. До Великой Отечественной Войны здесь планировалось строительство Куйбышевской ГЭС, велись подготовительные работы. Позднее, уже в послевоенные годы, дополнительные исследования выявили крупные

трещины в глубине гор, также в Жигулях нашли нефть. Эти и другие причины заставили перенести строительство вверх по Волге.

### **1.3.2 Гора Серная**

Гора Серная – самая высокая вершина Восточных Жигулей, которая входит в состав памятника природы «Жигулевские Ворота». На 250 метров поднялась ее вершина. Гора опускается к Волге широкой террасой, хотя подъем здесь довольно крутой. Названа она так, потому что на ней ещё в XVIII веке открыли месторождение серы и вели здесь разработки. В 1720 году по инициативе Петра I в 1720 году в Жигулях началась добыча серы. Порох для многих российских побед XVIII века сделан из жигулевской серы.

О ней Паллас оставил следующие сведения: «Славная гора, в которой брали самородную горючую серу, вздымается весьма круто от берега Волошки почти насупротив устья реки Сока и, кажется, что она будет вышиною около ста сажен. От самой высокой известковой горы, которая, удаляясь от Волги, окружает Серную гору с западной стороны, отделена сия лесистою и деревнями населенною долиною, Коптев или Угольный буерак называемою».

## 2. ОПРОС

Изучив эту тему, я рассказала своим одноклассникам, я провела среди учеников начальной школы опрос, задавая несколько вопросов: умеете ли вы кататься на велосипеде? Какие расстояния вы можете преодолеть на велосипеде? Вы посещали заволжские природные, культурные и исторические достопримечательности Самарской Луки? Знаете ли вы историю сел и природных достопримечательностей Самарской Луки?

В моем опросе участвовало 225 человек, данные результатов представлены в таблицах №№ 1, 2, 3, 4.

Таблица № 1

Ответ Вопрос	Да	Нет
Вы умеете кататься на велосипеде?	209 человек	16 человек

Таблица № 2

Ответ Вопрос	До 5 километров	До 20 километров	До 50 километров
Какие расстояния вы можете преодолеть на велосипеде?	35 человек	51 человек	123 человека

Таблица № 3

Ответ Вопрос	Да	Нет
Вы посещали заволжские природные, культурные и исторические достопримечательности Самарской Луки?	0 человек	225 человек

Таблица № 4

Ответ Вопрос	Да	Нет
Знаете ли вы историю сел и природных достопримечательностей Самарской Луки?	0 человек	225 человек

Я решила выяснить причины, по которым ученики не посещали живописные места Самарской Луки, оказалось, что основной повод – отсутствие знаний о достопримечательностях и удивительных красотах нашего края. По результатам опроса я решила создать карту-схему с рекомендованным мною веломаршрутом (Приложение № 6) и раздать ученикам нашей школы, чтобы они тоже смогли увидеть удивительные места нашего края. Работа вызвала живой интерес и массу вопросов школьников. Положительным моментом можно назвать и то, что у некоторых ребят возникло желание самостоятельно поработать над данной темой.

## **ЗАКЛЮЧЕНИЕ**

Проведенное исследование позволяет сформулировать следующие выводы:

1. построение карты туристического маршрута обусловлено рядом факторов, среди которых наиболее значимую роль, на мой взгляд, играют климатогеографические и историко-культурные особенности местности. Учет этих и других факторов позволяет грамотно спланировать туристический маршрут.

2. Среди основных принципов построения туристического маршрута можно выделить определение характера и особенностей естественных препятствий, категории сложности всего маршрута, его продолжительности и протяженности; изучение литературных и исторических источников о природных богатствах региона, его историческом прошлом, объектах культурного наследия. Мною разработан и описан туристический веломаршрут по Самарской Луке от села Рождествено до Села Гаврилова Поляна.

3. Рабочая гипотеза, выдвинутая нами в начале исследования, подтвердилась: разработанные краеведческие маршруты могут стать одним из значимых факторов в изучении школьниками истории родного края.

Практические рекомендации: расширить маршруты, включить в них иные объекты культурно-исторического наследия районов; внедрить разработанные маршруты в практику работы туристического кружка моего лица; разработать другие краеведческие маршруты по территории Самарской области.

## СПИСОК ИСПОЛЬЗОВАННОЙ ЛИТЕРАТУРЫ

1. Книга (1 автор)  
Емельянов М.А. Самарская Лука и Жигули: краеведческие очерки. – Куйбышев, 1955. – С. 292.
2. Книга (1 автор)  
Воеводина Е.В. Страницы истории архитектурных комплексов Самарской Луки. – Самара, 2014. – С.121-126.
3. Статья в журнале (1 автор)  
Малиновская В. Рождествено. – Самара и губерния, № 4 2004. – С. 84-87.
4. Статья в газете (1 автор)  
Смирнов С. «Старший брат» Самарской крепости. Самарские известия, июнь 2013. – С. 22.
5. Статья в газете (1 автор)  
Смирнов С. Судьба под горой. Самарские известия, июнь 2013. – С.50.
6. Книга (1 автор)  
Артамонова Л.М. Гаврилова Поляна и ее окрестности в XVIII – в начале XX века. – Самара, 1995, вып. 7. – С. 80-88.
7. Книга (1 автор)  
Потапов А.М. Самарская Лука. – Самара, 1931. – С. 112.
8. Книга (1 автор)  
Емельянов М.А. Жигули и «кругосветка». – Куйбышев, 1937. – С. 268.

Интернет-ресурсы:

<https://ru.wikipedia.org> (дата обращения 08.08.2021)

<http://gubernya63.ru> (дата обращения 08.08.2021)

[историческая-самара.рф](http://историческая-самара.рф) (дата обращения 05.08.2021)

[самарскийкрай.рф](http://самарскийкрай.рф) (дата обращения 05.08.2021)

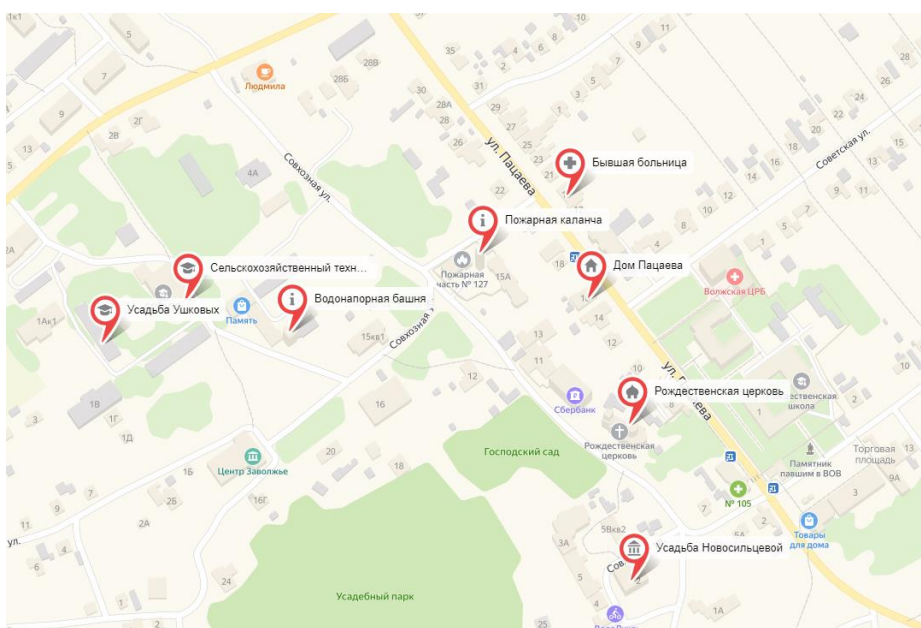
<https://libsmr.ru> (дата обращения 11.08.2021)

## Приложение № 1

### Карта-схема маршрута Рождествено-Гаврилова Поляна.



### Карта-схема расположения основных достопримечательностей села Рождествено.



Графская усадьба



Водонапорная башня




Бывшая больница





Конная ферма



Сельскохозяйственный техникум



Храм Рождества Христова



Пожарная каланча




Подгоры



Дом Пацаева



Заволжский Свято-Ильинский женский монастырь



Гаврилова Поляна



Золотцева Арина с созданной картой-схемой веломаршрута

