V открытая городская научно-практическая конференция учащихся

и педагогов учреждений дополнительного образования детей

«Новое поколение»

Секция ЭТНОГРАФИЯ

Тема: **«Демографическая ситуация в поселении Домашка»**

Автор : Козлова Наталья,
ученица 11 класса (17 лет)
СП ДШИ ГБОУ СОШ с. Домашка

Научный руководитель:
Груздева Татьяна Николаевна,
учитель географии

САМАРА 2016

Содержание

Введение ……..3

1. Географическое положение сельского поселения…… 7
2. Показатели смертности и рождаемости, ЕП ……. ……8
3. Демографическое развитие сельского поселения Домашка…….10
4. Миграционная характеристика. …….…….. 11
5. Роль семьи в демографической ситуации на территории района. 12
6. Национальный состав населения…… 13
7. Трудовые ресурсы ……13
8. Социальная инфраструктура……..…14
9. Туристический комплекс ……...19
10. Правопорядок и безопасность……..20
11. Социальная поддержка семьи……..20

Заключение ……21

Список литературы ……34

Приложения № 1-7……23

Аннотация

Проблема демографии является актуальной в наши дни. Работа заключается в исследовании демографической ситуации в поселении Домашка. Цель проекта раскрыта. Собрана информация по всем демографическим показателям населения в поселении. На основе имеющейся информации были проведены расчеты, построены диаграммы, проведён их анализ. Создан информационный буклет, проведено анкетирование. В работе использована различная справочная литература по данному вопросу. Данная работа представила небольшое исследование в проблеме демографии в России. Данная работа может быть использована учителями и учениками при изучении темы «Население», в работе имеется много диаграмм и справочных данных.

Введение

В России сокращается численность населения, идет сокращение людей трудоспособного возраста, а, по мнению специалистов, в последнее время всё больше определяющее значение имеет «человеческий фактор». Без решения демографической проблемы не добиться успехов в экономике общем подъёме России.

Демографическая политика – это система административных, экономических, пропагандистских и других мероприятий, с помощью которых государство воздействует на естественное движение в желательном для себя направлении

Изменение численности, состава и качества населения возможно путём воздействия на механическое движение и естественное движение населения. Для людей желающих переехать в Россию на постоянное место жительства упрощенно оформление документов и будет выдаваться единовременное пособие на обустройство. Гораздо сложнее решить вопрос естественного движения внутри самой России.

РФ страна I типа воспроизводства. Как и для большинства стран этого типа для неё характерна низкая рождаемость, высокая смертность, низкий естественный прирост. Причин такой ситуации много: позднее вступление в брак, много людей преклонного возраста, много не вступивших в брак, много людей не имеющих детей, семейные устои, материальное положение, общественное положение. Если сравнить РФ с другой страной I типа воспроизводства, в России демографические показатели гораздо хуже. Поэтому одна из главных проблем современной России – демографическая.

Практически вся жизнь людей проходит в населенных пунктах, число которых и занятая ими площадь постоянно растут. Развитие процесса урбанизации тесно связано с особенностями формирования городского населения и роста городов, преобразованием сельских населенных пунктов в городские. Опережающий рост городского и

несельскохозяйственного населения по сравнению с сельским и сельскохозяйственным – наиболее характерная черта современной урбанизации. В Самарской области уже в начале 90-х годов доля городского населения превышала 80%.

В Кинельском районе самый большой по числу жителей – город Кинель. В советский период осуществлялась система мер, направленных на ограничение роста многих больших городов, развитие средних и малых городских поселений. Рост концентрации людей, промышленных предприятий и автомобилей сопровождается значительными изменениями природных условий и ландшафтов в урбанизированных территориях, возникновением в них специфических природных явлений, ухудшением экологических качеств окружающей среды. В урбанизированных территориях резко обостряются экологические проблемы. Причем степень сложности этих проблем находится в прямой связи с уровнем урбанизации. Чем уровень выше, тем сильнее изменены природные условия, тем труднее решать экологические задачи. Это обусловлено тем, что все компоненты природы в урбанизированных территориях изменены деятельностью людей. В последнее время в науке и практике всё большее значение приобретает показатели, характеризующие не только количество, но и качество населения. Это сложное комплексное понятие, которое учитывает развитие экономики, культуры, образования, медицины, экологии.

Я задалась вопросом, а как обстоит демографическая обстановка у нас в поселении. Действительно ли происходит старение населения, почему молодёжь не остаётся в селе и как можно изменить демографическую ситуацию в селе. К большому сожалению полных данных по демографической ситуации в селе нет и я задалась вопросом, можно ли собрать и обобщить разрозненную информацию по этому вопросу. Отдельные аспекты этого вопроса я рассмотрела в своей работе.

Исходя из всего перечисленного, возникла необходимость моей работы, которая будет интересна для жителей села.

2. Цели и задачи исследования.

Цель исследования: Исследовать демографическую ситуацию в поселении, проанализировать основные её характеристики.

Задачи исследования:

1. Собрать банк данных демографических показателей по поселению: численность населения по всем населённым пунктам, рождаемость, смертность за период 2009-2014 г., высчитать естественный прирост, определить возрастные группы населения, брачность и разводимость, миграционные потоки.
3. Провести социологический опрос населения по демографической ситуации в населённом пункте.
4. Проанализировать структуру занятости населения.
5. Провести анализ полученной информации, создать информационную базу по данному вопросу.

Метод исследования:

Решение многих демографических задач требует использования системы методов, среди которых основное место занимают:

1. Статистические и математические методы анализа.
2. Социологические методы.
3. Работа с литературой и интернет ресурсами.
4. Аналитические методы.

Проблема: Старение населения и уменьшение численности населения п. Домашка.

Гипотеза: Возможно ли увеличение численности населения путём применения социально-экономических мер.

Объект исследования: люди, проживающие на территории села Домашка и Домашкинского сельского поселения.

Предмет исследования: демографическая ситуация в поселении Домашка.

Характеристика работы: теоретическое и практическое исследование статистики поселения по данному вопросу, проведение анкетирования, анализ проведённой работы.

В ходе своего исследования я обращалась в администрацию села, в отдел ЗАГСА, поликлиническое отделение, использовала данные интернет ресурсов. В данной работе

использованы статистические отчёты Домашкинского сельского поселения, Самарского статистического исследования, собственные исследовательские данные.

Ценность полученных результатов: Ухудшение демографической ситуации в поселении напрямую влияет на экономику, а значит, данная работа поможет установить причины возникновения проблемы и найти наиболее приемлемые пути решения данного вопроса, а также использовать полученную информацию при изучении темы « Население» в рамках предметов « География» и «Краеведение» Самарской области.

Характеристика источников: Использование статистических данных Самарастат, Интернет ресурсов, статистические данные администрации поселения, ЗАГСа, поликлинического отделения, научно-популярной литературы, анкетные данные.

1. Экономико -географическое положение поселения Домашка.

Муниципальный район Кинельский расположен в центральной части Самарской области. Сельское поселение Домашка расположено в юго-западной части муниципального района Кинельский.

Административный центр сельского поселения – село Домашка, расположен в 42 км от г. Кинель – административного центра муниципального района Кинельский, и в 70 км от областного центра г. Самара.

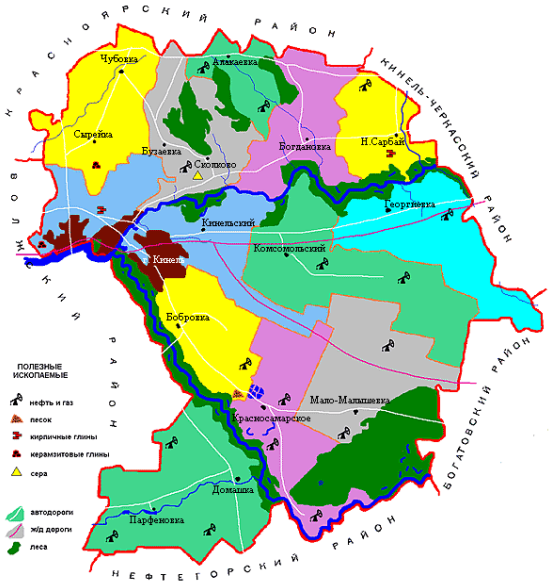

В соответствии с Законом Самарской области от 28 февраля 2005 г. № 70-ГД «Об образовании сельских поселений в пределах муниципального района Кинельский Самарской области» сельское поселение Домашка муниципального района Кинельский Самарской области включает в себя 4 населенных пункта: село Домашка, поселок Крестьянский, поселок Нижненикольский, село Парфеновка.

Сельское поселение Домашка граничит:

– с сельским поселением Утевка муниципального района Нефтегорский;
– с сельским поселением Бариновка муниципального района Нефтегорский;
– с сельским поселением Дмитриевка муниципального района Нефтегорский;
– с сельским поселением Просвет муниципального района Волжский;
– с сельским поселением Спиридоновка муниципального района Волжский;
– с сельским поселением Бобровка муниципального района Кинельский;
– с сельским поселением Красносамарское муниципального района Кинельский.

Основой экономики сельского поселения являются сельскохозяйственные предприятия, которые специализируются на животноводстве и растениеводстве.

По данным Кинельского отдела Росреестра по Самарской области площадь территории сельского поселения Домашка составляет 25002 га, в том числе в границах населенных пунктов: с. Домашка – 724,3 га, пос. Крестьянский – 4,4 га, пос. Нижненикольский – 82,5 га, с. Парфёновка – 778,9 г

2. Численность населения в поселении Домашка

Я решила изучить демографические проблемы моего села и провела социологические исследования.

Цель первого исследования – выяснить возрастной и численный состав жителей Домашкинского сельского поселения.

Я решила провести опрос населения и узнать, как думают люди, кого больше в нашем поселении: детей, молодёжи (от 18 до 35 лет) взрослых (от 35 до 55-60 лет) или

пенсионеров. Затем сравнить полученные результаты опроса с достоверными данными. Провела опрос учащихся школы и жителей села.

Голоса распределились следующим образом: из 100 опрошенных – 56 человек ответили, что больше детей. 19 человек считают, что больше пенсионеров. 20 опрошенных ответили, что больше жителей в возрасте от 35 лет до пенсионного возраста и только 5 человек сказали, что молодёжи больше, чем людей других групп /диаграмма 1 .прил.1/.

Анализируя статистические данные Домашкинского сельского поселения, выяснилось, что первое место по численности занимают взрослые (от 18 до 55) – 2290 человека - человека-67,8%, из них население в возрасте от 18 до 35 лет составляют1252человека. Второе место в сельском поселении Домашка люди старше трудоспособного возраста (женщины от 55 лет, мужчины от 60 лет) – их численность составляет 878 чел- 26 % в общей численности населения, в том числе 209 чел. старше 70 лет.

На третьем месте – дети – 397 чел, что составляет12% от общей численности. /диаграмма 2.прил. 2/.

Вывод:

- результат опроса показал, что большая часть респондентов ошиблась. Мы видим, что молодёжь в возрасте от 18 до 35 лет является наибольшей по численности категорией жителей нашего поселения. Увеличилось количество детей, что положительно влияет на демографическую ситуацию в поселении и требует решения многих социальных вопросов..

3.Показатели смертности и рождаемости,

Определение направленности развития сельского поселения Домашка предполагает проведение анализа динамики численности его населения.

Структура населения определяется тремя показателями: рождаемостью, смертностью и миграционными процессами, уровень которых в значительной мере зависит от социально-экономических и культурных факторов. Чтобы понять логику демографических процессов, происходящих в поселении, необходимо проанализировать демографические процессы в динамике за последние несколько лет.

Демографы выделяют три стадии популяционной стабильности:

1 – стадия традиционного общества, характеризующаяся высоким уровнем рождаемости и смертности, при котором население практически не растет, количество рождений уравновешивается количеством смертей;

2 – стадия четко выраженного роста населения, характеризующаяся снижением уровня смертности (благодаря появлению антибиотиков) при сохранении высокой фертильности;

3 – стадия развития индустриализации, активного включения женщин в процесс производства и обусловленного этим понижения уровня рождаемости до такого, при котором рост населения становится достаточно стабильным, уровень рождаемости приблизительно равен уровню смертности.

Основные изменения в демографической структуре Самарской области также начались в «перестроечные» годы и обнаружились в конце 80-х: заметно стал снижаться уровень рождаемости при слабо растущей смертности. Перелом наступил в годы активных реформ, которые совпали с уменьшением доли женщин детородного возраста. В 1990 году естественный прирост населения сменился его убылью. За последние 10 лет (с 2002 года) численность населения Самарской области сократилась на 25,67 тыс. чел. или на 0,7 %[1]. В последние годы уровень рождаемости немного вырос, в связи с тем, что большая (по сравнению с 1999 годом) часть женщин вступила в детородный возраст. Эта тенденция может сохраниться в ближайшие 5-10 лет, затем неизбежно наступит спад, поскольку сегодня доля девочек 5–9-и лет почти вдвое меньше доли 20–25-летних женщин.

Значительное число пожилых жителей в половозрастной структуре населения Самарской области позволяет говорить о том, что уровень смертности по-прежнему останется довольно высоким. Его величина обусловлена не только значительной долей пожилого населения, но и экономическими проблемами.

В целом население области можно назвать стареющим: доля пожилых людей в течение 90-х годов возросла и в последние годы удерживается примерно на одном уровне, тогда как доля не достигших трудоспособного возраста, последовательно снижается.

Демографическая ситуация в муниципальном районе Кинельский в целом близка к той, которая сложилась в области в целом: в течение 90-х годов существенно сократилась рождаемость при заметном увеличении уровня смертности населения. На протяжении последних лет наблюдается естественная убыль населения. В 2011 г. показатель естественной убыли составил -7 чел. на 1 тыс. населения, смертность превысила рождаемость в 1,8 раза. Коэффициент рождаемости составил 8,5 чел. на 1 тыс. населения (в 2010 г. – 11,4), коэффициент смертности – 15,5 чел. на 1 тыс. населения.

Механическое движения населения нестабильно, в 2011 г. миграционная убыль составила -0,8 чел. на 1 тыс. населения.

Вывод:

- для области характерна естественная убыль населения, которая не покрывается положительным миграционным приростом.

- в муниципальном районе наблюдается деформация возрастной структуры населения: доля лиц, младше трудоспособного населения в 2011 г. составила 14,1 %, старше трудоспособного населения – 20,3 %. Средний возраст населения 39,9 лет.

[1] По данным Самарастат – статистический бюллетень «Численность населения муниципальных образований Самарской области» (по состоянию на 1 января 2012 года) и «Численность и размещение населения Самарской области по данным Всероссийской переписи населения 2002 года».

4. Демографическое развитие сельского поселения Домашка

Численность населения на 01.01.2015 – 3 377 чел.

Плотность населения – 13,5 человека на 1 кв. км.

Численность населения сельского поселения Домашка по населенным пунктам представлена в таблице 1 / Прил.3/

По численности населения поселение занимает 3-е место среди 12-ти сельских поселений муниципального района, на его территории проживает примерно 10,3 % сельского населения муниципального района Кинельский.

Динамика развития демографических процессов в поселении отличается от среднерайонных.

В период с 2002–2012 гг. в сельском поселении Домашка наблюдается рост численности населения, с 2010 г. – более высокими темпами. В целом с 2002 г. численность населения в поселении выросла на 344 чел. или 11,3 %. (Прил. 3 диаграмма 3)

Важными причинами изменения численности населения в поселении являются показатели рождаемости и смертности.

В 2002–2011 гг. в поселении наблюдается рост коэффициента рождаемости – с 4 до 8,7 чел. на 1 тыс. населения, коэффициент смертности колеблется на уровне 12,6–18,4 чел. на 1 тыс. населения (Прил. 3 диаграмма 4)

Для поселения характерна стабильная естественная убыль населения, в 2011 г. показатель составил -7,7 чел. на 1 тыс. населения при средней по муниципальному району -2,66.

По последним данным за 2014 год в поселении родилось 34 ребёнка, умерло 44 человека. Таким образом, за прошедший год численность населения уменьшилась на 10 человек. (Прил. 3 диаграмма 5)

Большая часть рожденных детей приходится на женщин активного репродуктивного возраста (20–29 лет), численность которых в поселении в 2011 г. составляет 267 женщин. Число девочек 10–19 лет, которые в 2021 году составят группу женщин 20–29 лет, составляет 162 человек, что в 1,6 раза меньше уровня 2011 года. Число девочек 0–9 лет, которые в 2031 году составят группу женщин 20–29 лет, составляет 181 человек, что в 1,5 раза меньше уровня 2011 года. К 2021 г. уменьшится доля женщин детородного возраста в общей численности населения, а соответственно и число родившихся, к 2031 году можно ожидать рост коэффициента рождаемости в связи с ростом числа женщин детородного возраста. (Прил. 3 диаграмма 6)

Наиболее высокие возрастные коэффициенты смертности приходятся на мужчин и женщин старше трудоспособного возраста, доля которых в поселении в 2011 году составляет 26 % – выше среднего показателя по муниципальному району (20,3 %).

Доля лиц младше трудоспособного возраста составляет 16 % (540 чел.) – выше среднего показателя по муниципальному району (14,1 %). Наблюдается деформация возрастно-половой структуры населения, а, следовательно, и всей системы его воспроизводства, существенное изменение возрастного состава населения и его дальнейшее старение, следствием чего является увеличение коэффициента смертности.

Уровни рождаемости и смертности, половозрастная структура населения в определенной мере зависят от семейно-брачных отношений.

Вывод:

-для поселения характерна стабильная естественная убыль населения, наиболее высокие возрастные коэффициенты смертности приходятся на мужчин и женщин старше трудоспособного возраста. Наблюдается деформация возрастно-половой структуры населения, а, следовательно, и всей системы его воспроизводства, существенное изменение возрастного состава населения и его дальнейшее старение, следствием чего является увеличение коэффициента смертности. Численность поселения возрастает незначительно в связи с миграционными притоками.

5. Миграционная характеристика в поселении Домашка

На естественный прирост населения влияет миграция, которая не в меньшей степени, чем естественное движение населения, связана с социально-экономическими процессами, происходящими в стране.

Миграция – это перемещение людей с одного места на другое со сменой постоянного местожительства.

Сальдо миграции – разница между количеством прибывших и убывших за год. В Домашке отмечается отрицательное сальдо миграции.

На месте притока населения:

<Р, >С, <Е П, увеличивается население, так как мигранты, в основном, люди молодого и среднего возраста, увеличивается число браков => повышение рождаемости; доля пожилых людей уменьшается, чем молодого поколения => уменьшение смертности; увеличение естественного прироста.

На месте оттока населения:

>Р, <С, >Е П, уменьшается доля молодого населения; уменьшается рождаемость, увеличивается смертность; происходит «старение» населения; естественный прирост снижается => происходит естественная убыль населения – **депопуляция**.

В 2002–2011 гг. в сельском поселении Домашка наблюдался стабильный положительный миграционный прирост, который последние несколько лет покрывал естественную убыль населения, вследствие чего наблюдался рост численности населения.

Но в последние четыре года наблюдается отток населения, особенно людей молодого возраста в другие районы. Многие люди, в основном молодёжь, уезжают из деревни. Причины, вызывающие отток населения – это отсутствие рабочих мест, жилья.

Я решила опросить своих одноклассников, ведь у них вся жизнь впереди и им выбирать, где её провести в городе или в селе. Я задала им вопрос: «Вы вернётесь в село, когда получите высшее образование?» По данным опроса своих одноклассников 5 человек сказали «нет», 1 ответил «да», 4- «может быть» /Прил.2/. Аргументы приводили следующие: в нашем селе нет работы, нет развлекательных центров, нет жилья.

Результаты моих исследований показали, что через некоторое время, в нашем селе останутся только старые люди, потому что они прожили здесь всю свою жизнь и покидать это место не захотят или не смогут из-за недостатка средств на приобретение жилья в другой местности.

Вывод:

-на протяжении последних 4 лет сохраняется миграционная убыль населения Домашки. В последние годы, когда проходило реформирование предприятий АПК и многие из них прекратили свою хозяйственную деятельность, трудоспособное население района было вынуждено искать работу в районных и областном населенных пунктах (Кинель, Самара, Волжский район, Нефтегорск, Новокуйбышевск) т.к. в них расположены основные промышленные предприятия, НПС, НПЗ и бюджетные организации, и поэтому ежедневное движение рабочей силы приходится между этими населёнными пунктами. Незначительная часть населения района работает вахтовым методом в районах Крайнего Севера и Западной Сибири.. Сезонные направления миграции рабочей силы в поселении не отмечены.

6.Роль семьи в демографической ситуации на территории района.

Вместе с социологией демография изучает заключение браков и расторжение, демографические функции семьи процессы и явления, происходящие в семье, репродуктивные функции семьи. На Руси были прочные семейные устои: почитание старших, не одно поколение жило под одной крышей, не было брошенных детей.

В поселении в 2011 г. насчитывалась 1131 семья. Из общего числа семей с детьми до 18 лет (341 семья) 71,6 % семей имеют 1 ребенка, 25,5 % – 2 детей, 2,9 % – 3 и более детей.

Развод, ставший сегодня массовым явлением, приводит к негативным последствиям для общества, так как ведет к разрушению семьи и косвенно влияет на число детей в ней.

Брачность проявляет зависимость от экономической конъюнктуры, понижаясь в периоды кризисов. Поэтому в современных условиях актуальным становится проведение эффективной семейной политики, направленной на создание условий для сочетания семейных и производственных функций, а также на экономическую поддержку семей.

В приложении представлены данные об изменении численности браков и разводов до 01.01.2012г. По последним данным за 2014 г. было заключено 7 браков и зарегистрировано 6 разводов.

Сведения об изменении численности браков и разводов в сельском поселении Домашка приведены на диаграмме 7 / Прил.4/

Из общего числа семей в поселении (1131 семья[2]) – 10 многодетных семей, 10 семей, состоящих из матерей-одиночек и детей, 6 семей, потерявших кормильца, 23 семьи неполные в разводе, 7 семей, воспитывающих детей-инвалидов, 2 семьи, где один из родителей несовершеннолетний.

Число детей с ограниченными возможностями в поселении в 2011 г. составило 7 чел.

Вывод:

-с 2006 г. наблюдается рост числа разводов в поселении, в 2014 г. число разводов в 1,16 раза превысило число браков.

- за последний год выросло число семей с 1 до 2 , где мать является несовершеннолетней.

- увеличилось количество многодетных семей, а так же семей воспитывающих детей-инвалидов

7. Национальный состав населения.

Национальный состав: Русские -78,9 %. Чуваши – 7,8%. Мордва -4,9 %. Марийцы -1,5 %. Татары -3,5 %. Армяне -0,8 %.Казахи -1,7 %. Белорусы -0,2 %. Украинцы -0,23 %. Азербайджанцы -0,1 %. Чеченцы -0,35 %. / Прил.4.таблица 2./

Русское население в поселении по-прежнему является наиболее многочисленным (2666человек) и составляет 78,9% в общей численности населения. В целом по Самарской области удельный вес русских составляет 83,6%.

Второе место по численности населения в районе занимают чуваши, численность которых составляет 263 человека или 7,8% в общей численности населения (по Самарской области - 3,1%). Третье место по численности населения в районе занимает мордва, их численность составляет 165 человек или 4,9% в общей численности населения (по Самарской области - 2,66%). За счет миграционного прироста значительно увеличилась в Домашке численность таких национальностей как татары- 118человек, марийцев-51человек, армян-27 человек, казахов-57 человек..

Вывод:

- исторически сложилось так, что в Кинельском районе , в том числе и Домашке, компактно проживают люди разных национальностей и вероисповеданий, но между ними никогда не было разногласий на этнической почве.

8.Трудовые ресурсы

Экономически активное население - часть населения, занятая общественно полезной деятельностью, приносящей доход.

Его основная часть – население в трудоспособном возрасте. Население трудоспособного возраста считаются мужчины в возрасте от 16 до 60 лет, женщины в возрасте от 16 до 55лет. Трудовые ресурсы, можно сказать, это трудоспособное население в

[2] По статистическим данным ЗАГСа муниципального района Кинельский управления ЗАГСа Самарской области

трудоспособном возрасте Другая часть трудовых ресурсов – население в нетрудоспособном возрасте, занятое в народном хозяйстве: это люди, достигшие пенсионного возраста, но продолжающие работать лица, моложе трудоспособного возраста, то есть подростки.

Есть часть населения неспособные к труду:

-инвалиды (из-за болезней и травм);

-пенсионеры раннего выхода (проработавшие в тяжелых и вредных условиях);

Все население, занятое в народном хозяйстве, называется экономически активным населением; сюда входят: трудоспособное население + безработные + работающие пенсионеры.

По данным администрации сельского поселения Домашка численность занятых в экономике поселения – 1959 чел. (58 %).

В экономике заняты 832 чел. – 42,5 % трудоспособного населения, в том числе 352 чел. заняты на территории поселения, 480 чел. выезжают на работу за пределы поселения.

На территории поселения трудоспособное население занято в сфере сельского хозяйства (152 чел.), в сфере розничной торговли, образования, здравоохранения (всего 125 чел.) и прочих видах экономической деятельности (75 чел.).

Часть трудоспособного населения занята в личном подсобном хозяйстве (68 чел.).

На 01.01.2014 в поселении зарегистрировано 153 индивидуальных предпринимателя.

Сведения о занятости /Прил.5 таблица 3./

В муниципальном районе Кинельский численность зарегистрированных безработных в период с начала 2013 года уменьшилась на 23,9 % и на 01.01.2014 года составила 359 чел., уровень зарегистрированной безработицы – 2,07 %.

Численность зарегистрированных безработных в сельском поселении Домашка в 2014 г. составила 19 чел. – 1 % трудоспособного населения.

Вывод:

-уровень безработицы в 2014 году сократился на22% и составляет на сегодняшний момент 359 человек, это объясняется тем, что многие нашли работу за пределами поселения.

9.Социальная инфраструктура

9.1. Здравоохранение

В сельском поселении Домашка действует поликлиническое отделение в с. Домашка и 1 фельдшерско-акушерский пункт (ФАП) в с. Парфеновка – структурные подразделения Кинельской ЦРБ.

В пос. Нижненикольский и пос. Крестьянский объекты здравоохранения отсутствуют.

Мощность объектов здравоохранения в поселении составляет 35 посещений в смену, численность врачей – 1 чел., среднего медицинского персонала – 14 чел. На базе объектов действуют аптечные пункты, при поликлинике имеется 1 единица санитарного транспорта./Таблица 4. Прил.6/

Больничных учреждений на территории поселения нет. Поселение попадает в 30-минутный радиус доступности до Кинельской Центральной районной больницы, где имеется отделение круглосуточного стационара и стационара дневного пребывания.

В соответствии с региональными нормативами градостроительного проектирования Самарской области, доступность постов скорой медицинской помощи должна составлять 15 минут транспортом. Населенные пункты сельского поселения не попадают в радиус доступности отделения скорой медицинской помощи Кинельской ЦРБ.

Согласно «Социальным нормативам и нормам», одобренным распоряжением Правительства Российской Федерации от 3 июля 1996 г. № 1063-р (в редакции распоряжения Правительства Российской Федерации от 14 июля 2001 года № 942-р), мощность амбулаторно-поликлинических учреждений оценивается, исходя из 18,15 посещений в смену на 1000 населения. Нормативный показатель мощности амбулаторно-поликлинических учреждений сельского поселения Домашка – 61 посещение в смену.

В структуре заболеваемости преобладают болезни органов дыхания, костно- мышечной системы.

Выводы:

– в поселении действуют поликлиническое отделение и ФАП общей мощностью 35 посещений в смену, что не соответствует нормативам, численность медицинского персонала в муниципальном районе – ниже норматива;

– в с. Домашка и с. Парфеновка действуют аптечные пункты, при поликлинике имеется единица санитарного транспорта;

– населенные пункты поселения не попадают в радиус доступности отделения скорой медицинской помощи (15 минут транспортом), но попадают в радиус доступности объектов здравоохранения (30 минут транспортом).

9.2. Социальная защита

Социальные услуги населению оказывают:

– Управление социальной защиты населения муниципального района Кинельский;

– ГУ СО «ЦСО граждан пожилого возраста и инвалидов муниципального района Кинельский», расположенное в г. Кинель – обслуживает население с временной или длительной утратой трудоспособности, в его составе 10 отделений помощи на дому, отделение психологической помощи, отделение срочного социального обслуживания.

В сельском поселении Домашка действует отделение Центра социального обслуживания: (с. Домашка, ул. Советская д. 1):

– отделение дневного пребывания, где ведется кружковая работа, организуются культурно-массовые мероприятия – кружковые занятия посещают в среднем 60–65 человек в месяц;

– отделение социального обслуживания на дому – 10 социальных работников, число обслуживаемых – 73 чел.

На базе указанного учреждения с. Домашка действует социальная парикмахерская, швейная мастерская по пошиву и ремонту одежды, пункт проката бытовой техники и средств реабилитации для инвалидов.

Выводы:

– на территории сельского поселения Домашка действует отделение ГУ СО «ЦСО граждан пожилого возраста и инвалидов муниципального района Кинельский» в составе 2-х отделений.

9.3. Образование

На территории сельского поселения Домашка на 01.01.2015г. действуют 6 объектов образования в с. Домашка и с. Парфеновка:

– 2 общеобразовательные школы;

– 2 детских сада;
– 1 школа искусств;
– 1 профессиональное училище.

Основные характеристики объектов образования представлены в таблице 5

В пос. Нижненикольский и пос. Крестьянский объекты образования отсутствуют. / Таблица 5. Прил. 6./

В муниципальном районе Кинельский действует система школьных автобусов. Сведения об автобусных перевозках детей до объектов образования и обратно в сельском поселении Домашка приведены в таблице 6/Прил.6/[3]

Транспортная доступность до общеобразовательной школы в поселении соответствует требованиям СанПиН 2.4.2.2821-10.

Всего в поселении школьным образованием охвачено 257 чел., в том числе 13 чел. доставляются из соседних муниципальных районов. Количество мест в школах на территории поселения – 859, имеется резерв – 602 мест. Школы заполнены на 29,9 %.

Количество мест в детских садах – 90, фактически обучаются 93 воспитанника, наблюдается дефицит мест в детском саду с. Домашка. Число детей до 6 лет в поселении – 160 чел. Доля охвата детей услугами дошкольного образования в поселении 58,1 %.

Объекты дополнительного образования в поселении представлены детской школой искусств, число мест – 360, фактическая наполняемость – 86 чел., имеется значительный резерв мест в учреждении.

В с. Домашка действует учреждение начального профессионального образования Профессиональное училище № 43, где учащиеся получают специальное образование мастера по техническому обслуживанию и ремонту машинно-тракторного парка, автомеханика, тракториста-машиниста сельскохозяйственного производства, водителя автомобилей, хозяйки усадьбы (плодоовощевод, швея, повар). При училище имеется общежитие.

Учреждения среднего и высшего профессионального образования в поселении отсутствуют, население удовлетворяет потребности в профессиональном образовании в учреждениях г. Самара, г. Чапаевск, г. Тольятти, г. Краснодар и в пгт. Усть-Кинельский.

Выводы:

– на территории поселения действуют 2 общеобразовательные школы, 2 детских сада, 1 школа искусств и профессиональное училище (НПО);

– мощность общеобразовательных объектов соответствует потребностям населения, имеется значительный резерв мест (70,1 %), в детском саду с. Домашка наблюдается дефицит мест, охват детей услугами дошкольного образования – 58,1 %;

– учреждения среднего и высшего профессионального образования отсутствуют.

9.4. Культура

На территории сельского поселения Домашка услуги населению в сфере культуры оказывают 2 сельских дома культуры (СДК) и 2 общедоступные библиотеки в с. Домашка и с. Парфеновка. Основные характеристики объектов представлены в таблице 7./Прил.6/[4] В п.Н.Никольском и п.Крестьянском объекты культуры отсутствуют.

На базе общеобразовательных школ действуют школьные библиотеки.

Общее число мест в СДК поселения – 350, 1,8 раза ниже норматива, книжный фонд общедоступных библиотек – 25000 единиц хранения, соответствует нормативу 8.

/Таблица 8.прил.6/

Выводы:

[3] В таблице приведены сведения по данным администрации муниципального района Кинельский.

[4] В таблице приведены сведения по данным администрации муниципального района Кинельский.

– на территории поселения действуют 2 объекта культуры клубного типа (СДК), 2 библиотеки, число мест в СДК в 1,8 раза ниже норматива, книжный фонд общедоступных библиотек соответствует нормативу;

– здания СДК требуют реконструкции с увеличением вместимости, морально и физически устаревшая материально-техническая база учреждения культуры не позволяет в полной мере реализовать весь имеющий творческий потенциал населения.

9.5. Физическая культура и спорт

В муниципальном районе Кинельский действуют 34 коллектива физической культуры, из них 20 в общеобразовательных школах, 12 по месту жительства, действует районная ДЮСШ в г. Кинель, работает федерация футбола.

Основные спортивные мероприятия проводятся на базе ДЮСШ г. Кинель, а также на базе спортивных залов общеобразовательных школ.

В сельском поселении Домашка объекты физической культуры и спорта расположены в с. Домашка и с. Парфеновка:

– в с. Домашка – 2 спортивных зала (при школе и при училище), 1 тренажерный зал, 1 футбольное поле, 1 спортивный комплекс;

– в с. Парфеновка – 1 спортивный зал при школе.

В спортивных залах действуют секции футбола, волейбола, тяжелой атлетики, настольного тенниса.

Площадь спортивных залов школ для физкультурно-оздоровительных занятий соответствует нормативам. Площадь спортивных залов общего пользования и плоскостных спортивных сооружений ниже норматива.

Строительство новых современных спортивных сооружений значительно повысит интерес к регулярным занятиям физической культурой и спортом и к здоровому образу жизни.

Выводы:

– в поселении имеются 4 спортивных зала, в том числе 3 при образовательных объектах в с. Домашка и с. Парфеновка, площадь спортивных залов для физкультурно-оздоровительных занятий соответствует нормативам;

– в поселении 1 плоскостное сооружение в с. Домашка (футбольное поле), площадь ниже норматива;

– необходимо размещение спортивных сооружений в поселении, в том числе спортивных залов общего пользования.

9.6. Молодежная политика

В муниципальном районе Кинельский молодежная политика направлена на создание комплекса условий и эффективных механизмов реализации молодёжной политики, обеспечивающих процесс интеллектуального, нравственного, гражданского и физического становления личности молодых людей. Реализацией молодежной политики занимаются учреждения:

– МБУ «Дом молодежных организаций»;

– МБУ «Управление культуры, спорта и молодежной политики»;

– МБУ «Управление культуры, спорта и молодежной политики»;

– Образовательная автономная некоммерческая организация Самарской области аэроклуб «ДОСААФ России» с. Бобровка.

По состоянию на 01.01.2014 г. численность молодёжи сельского поселения Домашка в возрасте от 14 до 30 лет составляет 622 чел. (18,4 % в общей численности населения), в том числе 15 молодых инвалидов.

Объекты молодежной политики в поселении отсутствуют, работа с детьми и молодежью ведется на базе учреждений образования и культуры, в поселении действует молодежный совет.

В муниципальном районе действуют муниципальные программы:

– «Молодежь муниципального района Кинельский» на 2011–2013 гг., в соответствии с которой реализуются различные мероприятия по организации досуга молодежи, по поддержке молодежных общественных инициатив, увеличение количества детских и молодежных общественных объединений и числа их участников;

– «Молодой семье – доступное жильё» на 2011–2015 гг., целью которой является осуществление социальной поддержки молодых семей, проживающих на территории муниципального района Кинельский и признанных нуждающимися в улучшении жилищных условий.

Выводы:

– численность молодежи в возрасте от 14 до 30 лет составляет 622 чел. (18,4 %);

– в поселении отсутствуют объекты молодежной политики, работа с детьми и молодежью ведется на базе учреждений образования и культуры, в поселении действует молодежный совет.

9.7. Потребительский рынок и коммунально-бытовое обслуживание населения

На территории сельского поселения Домашка действуют 7 магазинов смешанной торговли (продовольственные и непродовольственные товары) в с. Домашка и с. Парфеновка, общая площадь на 01.01.2015 г. составила 223 м^2.

В пос. Крестьянский и пос. Нижненикольский объекты розничной торговли отсутствуют.

Динамика развития сферы розничной торговли в поселении отрицательная – с 2008 года число объектов уменьшилось с 10 до 7 магазинов. Таблица 9/ Прил.6/

Нормативная площадь объектов розничной торговли[5] сельского поселения Домашка составляет ориентировочно 875 м^2, площадь существующих объектов ниже норматива.

В с. Домашка расположен земельный участок для размещения еженедельной ярмарки (промышленные и продовольственные товары).

В поселении отсутствуют объекты общественного питания, в с. Парфеновка имеется здание столовой, в настоящее время не действует.

На базе отделения ЦСО в с. Домашка действует социальная парикмахерская, швейная мастерская по пошиву и ремонту одежды, пункт проката бытовой техники и средств реабилитации для инвалидов.

В с. Парфеновка имеется здание бани, в настоящее время не действует.

Фактическая обеспеченность населения объектами общественного питания и бытового обслуживания и нормативна обеспеченность в соответствии с Региональными нормативами градостроительного проектирования Самарской области представлена в таблице 10/Прил. 6/

---

[5] Постановлением Правительства Самарской области от 3 марта 2011 года № 88 установлены нормативы минимальной обеспеченности населения площадью торговых объектов, в том числе для муниципального района Кинельский:

– суммарный норматив минимальной обеспеченности населения площадью торговых объектов 1000 жителей – 259 м^2;

– норматив минимальной обеспеченности населения площадью торговых объектов по продаже продовольственных товаров на 1000 жителей – 79 м^2;

– норматив минимальной обеспеченности населения площадью торговых объектов по продаже непродовольственных товаров на 1000 жителей – 180 м^2.

Отделения почтовой связи действуют в с. Домашка, с. Парфеновка, отделение банка – в с. Домашка.

На территории поселения расположены 3 действующие места захоронения общей площадью 5,68 га, не подтапливаются. /таблица 11. прил. 6./

Выводы:

– в поселении функционируют 6 магазинов смешанных товаров в с. Домашка, с. Парфеновка, 2 отделения почты, 1 отделение банка, объекты бытового обслуживания в с. Домашка при отделении ЦСО;

– суммарная торговая площадь объектов розничной торговли ниже норматива;

– объекты общественного питания в поселении отсутствуют;

– в поселении 3 действующие места захоронения общей площадью 5,68 га.

10. Туристический комплекс

Согласно Стратегии социально-экономического развития Самарской области на период до 2020 года, одобренной постановлением Правительства Самарской области от 09.10.2006 N 129, развитие рекреационно-туристского сервиса является одним из приоритетных направлений устойчивого развития Самарской области.

В Самарской области действует Областная целевая программа «Развитие туристско-рекреационного кластера в Самарской области» на 2011-2014 годы, которая ориентирована на создание благоприятного инвестиционного климата для частных инвесторов и формирование имиджа Самарской области как перспективного туристского направления центральной части Российской Федерации.

Анализ таких факторов, как географическое положение, инженерная и транспортная инфраструктура, природные ресурсы и экологические условия, инфраструктура рынка, информационное пространство выявляет потенциал развития туристского комплекса на территории поселения.

На территории сельского поселения Домашка расположено 2 выявленных объекта культурного наследия:

– в с. Домашка – хозяйственные постройки не сохранившейся церкви конца XIX–начала XX вв.;

На территории поселения нет объектов инфраструктуры для развития туризма.. Планируется размещение памятника природы регионального значения – Долина реки Самара.

Вывод:

- существующих и планируемых объектов инфраструктуры туристического комплекса на территории поселения нет.

-согласно Схемы территориального планирования Самарской области муниципальный район Кинельский по уровню потенциала культурного наследия имеет среднюю оценку.

11 Правопорядок и безопасность

В административном центре сельского поселения с. Домашка в здании администрации поселения (ул. Садовая, д.30) выделено помещение для участкового уполномоченного полиции для приема граждан.

Участковый уполномоченный полиции обеспечен служебным транспортом.

12.Социальная поддержка семьи, материнства и детства

Социальные услуги населению оказывают:
– Управление социальной защиты населения муниципального района Кинельский;
– ГУ СО «ЦСО граждан пожилого возраста и инвалидов муниципального района Кинельский», расположенное в г. Кинель – обслуживает население с временной или длительной утратой трудоспособности, в его составе 10 отделений помощи на дому, отделение психологической помощи, отделение срочного социального обслуживания.
В сельском поселении Домашка действует отделение Центра социального обслуживания: (с. Домашка, ул. Советская д. 1):
– отделение дневного пребывания, где ведется кружковая работа, организуются культурно-массовые мероприятия – кружковые занятия посещают в среднем 60–65 человек в месяц;
– отделение социального обслуживания на дому – 10 социальных работников, число обслуживаемых – 73 чел.
На базе указанного учреждения с. Домашка действует социальная парикмахерская, швейная мастерская по пошиву и ремонту одежды, пункт проката бытовой техники и средств реабилитации для инвалидов.

Выводы:
– на территории сельского поселения Домашка действует отделение ГУ СО «ЦСО граждан пожилого возраста и инвалидов муниципального района Кинельский» в составе 2-х отделений.
- работают комиссии по делам несовершеннолетних…
-на учёте в центре «Семья» состоит-
- в лагере дневного пребывания отдохнули 75 учащихся.
- за 2014 год в оздоровительных лагерях и санаториях отдохнуло 86 учащихся.

Заключение

В последнее время в науке и практике всё большее значение приобретает показатели, характеризующие не только количество, но и качество населения. Это сложное комплексное понятие, которое учитывает такие показатели:

Экономики (занятость, душевой доход, калорийность питания)

Социальных факторов (уровень здравоохранения, безопасности граждан)

Культуры (уровень грамотности образование, обеспеченность культурными учреждениями, печатной продукцией)

Экологии (состояние окружающей среды)

Уровень жизни обычно характеризуют через структуру потребностей человека и возможностей их удовлетворения. Рост уровня жизни создает возможности для улучшения качества жизни, включает среднюю продолжительность жизни, уровень заболеваемости, условия и охрану труда. В качестве основных индикаторов уровня жизни выделяются реальные доходы на душу населения (реальная зарплата, пенсия, пособия)

Наиболее влияющие на продолжительность жизни являются факторы:

- смертность в трудоспособном возрасте (особенно среди мужчин),
- смертность от злокачественных новообразований,
- от травм и отравлений,- хронический алкоголизм,- от несчастных случаев

На рост смертности в немалой степени оказывает влияние дивиантного поведения его жителей, во многом из-за повышенных стрессовых нагрузок, потребности алкоголя, ухудшения обстановки, уменьшения средств на заботу о своем здоровье и отдых.

Анализируя, полученные данные я пришла к выводу, что рождаемость и смертность в различны отрезки времени была неодинаковой в поселении. Например, за последние четыре года рождаемость увеличилась, но смертность превышает рождаемость. За этот-же период увеличивается число разводов. Демографическая ситуация в поселении Домашка отражает общие тенденции развития страны и Самарской области при невысокой рождаемости, устойчивым ростом смертности и снижением продолжительности жизни. Демографическая политика нашего государства последние 4 года активно направлена на повышение рождаемости, это связано с выплатой материнского капитала, пособий по уходу за ребёнком, декретным отпуском до трёх лет и другими льготами. Грядущая перепись прольёт свёт на данную проблему, но уже по имеющимся данным можно сказать, что рождаемость медленно, но повышается, но естественный прирост не скоро повысится. На рождаемость и смертность влияют различные факторы: болезни, уровень образования, медицины, планирование семьи, традиции, религия, экономика, нравственные идеалы и многое другое. Несмотря на значительные показатели развития экономики, образования, медицины, и другие критерии уровня жизни из опроса населения видно, что имеет место быть безработица, низкое качество обслуживания медицины, наблюдается загрязнение окружающей среды, существуют глобальные проблемы. Многие жители, объективно оценивая экологическую ситуацию в городах, не стремятся ехать туда, а стремятся жить в селе и это очень хорошо. Таким образом, проанализировав вышесказанное можно отметить, что для решения демографических проблем в нашем селе необходимо решить вопросы

обеспечения жильем населения, доступности дошкольного образования для детей, а главное – организации рабочих мест для трудоспособного населения с достойной заработной платой. Решением последней проблемы могла бы быть организация сельскохозяйственных предприятий.

В результате проведения анализа демографического развития населения сельского поселения Домашка, рассмотрены два сценария возможного демографического развития в поселении.

Первый сценарий (умеренный) – отражает сохранение сложившейся динамики воспроизводства населения с учетом показателей естественного и миграционного прироста, характерных для сельского поселения Домашка.

В поселении происходит деформация возрастной структуры, старение населения, что влечет за собой рост смертности, которая не покрывается рождаемостью, доля населения младше трудоспособного возраста снижается, в поселении наблюдается стабильная естественная убыль населения. Миграционный прирост в основном положительный. Сопоставление половозрастной структуры 2011 и 2031 г. свидетельствует о том, что снизится доля женщин активного детородного возраста, следовательно к 2031 г. можно прогнозировать небольшое снижение коэффициента рождаемости. Высокая доля лиц старше трудоспособного возраста (25 %) не позволяет прогнозировать снижение коэффициента смертности на период 10–20 лет. Естественная убыль населения вырастет и составит в среднем 40 чел. в год.

Показатели миграционного прироста сохранятся на уровне 2002–2011 гг. – в среднем 45–50 чел. в год.

С учетом анализа демографической ситуации 2002–2011 гг. и сохранения показателей стихийного демографического развития численность населения будет возрастать в среднем на 5 чел. в год и к 2035 году составит 3490 чел.

Показатели демографического развития по данному сценарию приведены в таблице 11 и на рисунке 11.1

Второй сценарий (оптимистичный) – отражает демографическое развитие в поселении в соответствии с принятым сценарием муниципального района Кинельский в схеме территориального планирования, а также с учетом осваиваемых территорий под жилищное строительство.

Данный сценарий учитывает социально-экономическую эффективность мероприятий, не только затрагивающую процессы естественного воспроизводства, но и те мероприятия, которые направлены на увеличение миграционного прироста. По плану мероприятий ежегодная миграция в Самарскую область должна составить 11 тыс. чел.

Предполагается, что ежегодно в Кинельский район будет прибывать в среднем около 138 мигрантов, ожидается рост численности населения к 2030 г. ориентировочно на 3 %.

Кроме того, в поселении имеются значительные территориальные резервы, которые могут быть освоены под развитие индивидуального жилищного строительства как для постоянного населения, что позволит повысить обеспеченность общей площадью жилищного фонда в расчете на 1 чел. и повысит качество жизни населения, так и для приезжего населения. Это позволяет прогнозировать рост численности населения пропорционально площади осваиваемых земель под жилищное строительство.

С учетом развития жилищного строительства можно ожидать рост численности населения в среднем на 15 чел. в год, к 2035 г. численность населения в поселении составит 3730 чел. Диаграмма 8 /Прил.7/

В качестве целевого сценария демографического развития сельского поселения Домашка принят 2 сценарий (оптимистичный).

Приложение 1

Диаграмма 1. Возрастной состав жителей поселения

Источник: Результаты опроса учащихся школы и жителей в 2015г.

Приложение 2

Диаграмма 2. Статистические данные по численности населения

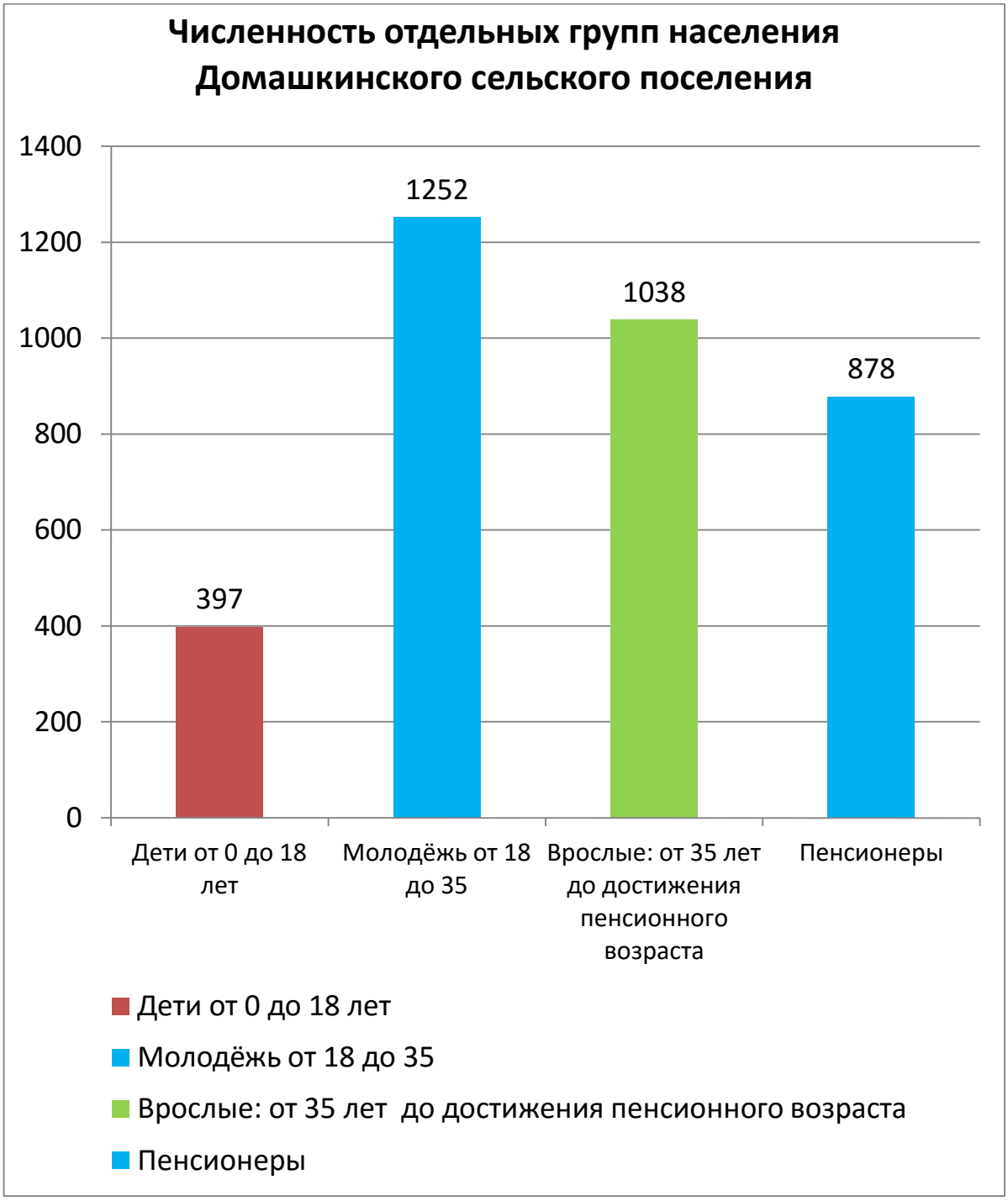

Источник: Статистические данные Администрации Домашкинского сельского поселения. 2015 г.

Приложение 3

Таблица 1. Численность населения сельского поселения Домашка.

№ п/п	Населенный пункт	Численность населения на 01.01.2015 г., чел.
1	село Домашка (АЦ)	2745
2	поселок Крестьянский	3
3	поселок Нижненикольский	74
4	село Парфеновка	555

Диаграмма 3. Динамика численности населения сельского поселения Домашка, чел. (на начало года)

Диаграмма 4. Динамика естественного движения населения сельского поселения Домашка в 2002–2011 гг.

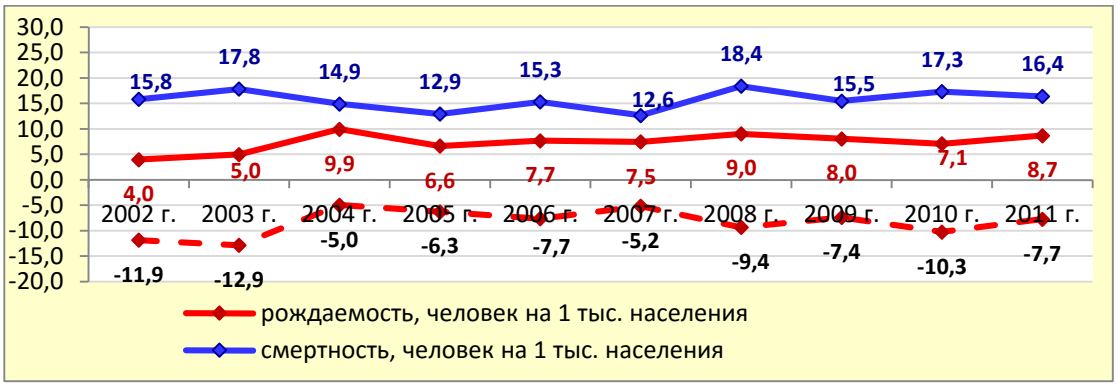

Диаграмма 5. Динамика естественного движения населения сельского поселения Домашка 2011-2014 гг.

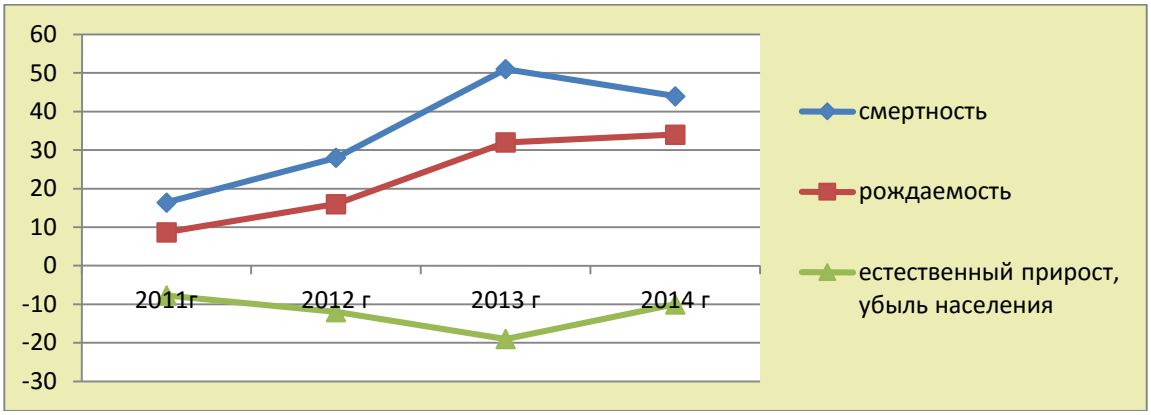

Диаграмма 6. Возрастно-половая структура населения сельского поселения Домашка на 01.01.2015 г.

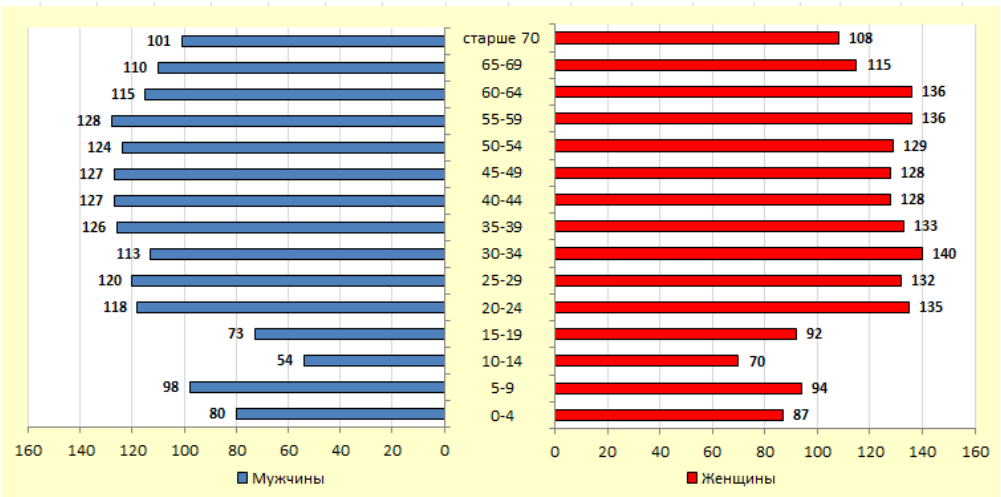

Приложение 4

Диаграмма 7. Сведения о численности браков и разводов в сельском поселении Домашка в 2002–2011 гг.

Таблица №2 Национальный состав населения.

Национальный состав	Количество
Русские	2666
Чуваши	263
Мордва	165
Марийцы	51
Татары	118
Армяне	27
Казахи	57
Белорусы	7
Украинцы	8
Азербайджанцы	3
Чеченцы	12

Приложение 5

Таблица 3 Сведения о занятости населения в сельском поселении Домашка в 2010-2014 гг[3]

Показатели	2010 г.	20011 г.	2012 г.	2013 г.	2014 г.
Среднесписочная численность работников организаций, в том числе:	287	290	274	285	283
Раздел A Сельское хозяйство, охота и лесное хозяйство	104	113	116	116	116
Раздел D Обрабатывающие производства	6	6	6	5	5
Раздел L Государственное управление и обеспечение военной безопасности; социальное страхование	11	11	10	10	11
Раздел M Образование	149	143	130	143	141
Раздел O Предоставление прочих коммунальных, социальных и персональных услуг	17	17	12	11	10
Среднесписочная численность работников организаций муниципальной формы собственности	128	123	107	119	
Раздел L Государственное управление и обеспечение военной безопасности; социальное страхование	11	11	10	10	
Раздел M Образование	100	95	85	98	
Раздел O Предоставление прочих коммунальных, социальных и персональных услуг	17	17	12	11	

[3] Сведения приведены по официальным данным Территориального органа Федеральной службы государственной статистики по Самарской области www.samarastat.ru

Приложение 6

Таблица 4. Объекты здравоохранения сельского поселения Домашка

№ п/п	Объект, адрес	Мощность, посещений в смену	Численность работающих, чел.		Состояние здания
			врачей	средний мед. персонал	
1	Домашкинское поликлиническое отделение с. Домашка, ул. Советская д. 1	20	1	13	кап. ремонт в 1990 г., в 2010 г. частичный ремонт,, износ здания – 25 %, требуется ремонт
	ФАП с. Парфеновка, ул. Революции д. 4	15	-	1	кап. ремонта не было, износ здания – 20 %, требуется ремонт
	Всего:	35	1	14	

Таблица 5. Объекты образования сельского поселения Домашка

№ п/п	Населенный пункт	Объект образования	Число мест	Фактическая наполняемость, чел.	Состояние здания	Площадь, м^2
	ГБОУ Самарской области СОШ с. Домашка муниципального района Кинельский Самарской области					
1	с. Домашка	средняя школа, начальная школа	611	220	в 1996 г. кап. ремонт	3410
2	с. Домашка	детский сад «Солнышко»	55	78	кап. ремонта не было	660,3
3	с. Домашка	детская школа искусств	360	68	в 2002 г. кап. ремонт	508
	ГБОУ Самарской области ООШ с. Парфеновка муниципального района Кинельский Самарской области					
4	с. Парфеновка	основная школа	248	37	в 2000 г. кап. ремонт	1200
5	с. Парфеновка	детский сад	35	15	в 2002 г. кап. ремонт	387,7
	ГБОУ Начального профессионального образования Профессиональное училище № 43					
6	с. Домашка	профессиональное училище	170	170	кап. ремонта не было	5633,1

Таблица 6. Сведения об автобусных перевозках детей до объектов образования в сельском поселении Домашка

№ п/п	НП проживания детей	Размещение и наименование объекта образования	Количество перевозимых детей	Транспортная доступность до объекта образования:	
				км	время в пути, мин.
1	с.Бариновка (муниципальный район Нефтегорский)	ГБОУ Самарской области СОШ с. Домашка	5	20	20
2	с. Спиридоновка (муниципальный район Волжский)		19	25	30
3	С.Парфёновка (муниципальный район Кинельский)		6	25	30
	Всего:		30		

Таблица 7. Объекты культуры сельского поселения Домашка

п/п	Объект культуры	Адрес	Мест, ед. хранения	Характеристика здания
	Объекты культуры клубного типа			
	Домашкинский СДК	с. Домашка, ул. Большая д. 1	220	2-хэтажное здание 1968 г. постройки, кап ремонт в 2002 г.
	Парфеновский СДК	с. Парфеновка, ул. Центральная д. 4	130	2-хэтажное здание 1974 г. постройки, требуется капитальный ремонт
	Всего:		350	
	Библиотеки			
	Домашкинская библиотека	с. Домашка, ул. Большая д. 1	15000	в здании Домашкинского СДК
	Парфеновская библиотека	с. Парфеновка, ул. Центральная д. 4	10000	в здании Парфеновского СДК

п/п	Объект культуры	Адрес	Мест, ед. хранения	Характеристика здания
	Всего:		25000	

Таблица 8 Фактическая и нормативная обеспеченность сельского поселения Домашка объектами культуры

Муниципальное образование	Объекты культуры клубного типа		Библиотеки	
	Число посетительских мест на 2015 г.	Потребность согласно Нормативов[6], мест	Число единиц хранения на 2015 г.	Потребность согласно Нормативов, единиц хранения
Сельское поселение Домашка	350	642	25000	15197

Таблица 9. Объекты розничной торговли сельского поселения Домашка

№ п/п	Населенный пункт	Объекты розничной торговли, единиц			Общая площадь объектов, м^2
		продовольственный	непродовольственный	смешанных товаров	
1	с. Домашка	-	-	5	161
2	пос. Крестьянский	-	-	-	-
3	пос. Нижненикольский	-	-	-	-
4	с. Парфеновка	-	-	2	62
	Всего	-	-	7	223

Таблица10.Фактическая и нормативная обеспеченность населения сельского поселения Домашка предприятиями питания и бытового обслуживания

[6] В соответствии с Региональными нормативами градостроительного проектирования Самарской области нормы расчета устанавливаются для сельского поселения с численностью населения от 2 до 5 тыс. чел.:

– 230–190 посетительских мест в клубах;

– 4,5–5 тыс. единиц хранения в библиотеках.

Показатель	Нормативная обеспеченность		Фактическая обеспеченность	Соответствие нормативу, %
	на 1 тыс. чел.	сельского поселения Домашка		
Объекты общественного питания, посадочных мест	40	135	-	не соответствует
Объекты бытового обслуживания, рабочих мест	9	31	3	не соответствует
Прачечные, кг белья в смену	60	203	-	не соответствует
Химчистки, кг вещей в смену	2,5	8,5	-	не соответствует
Бани, мест	7	24	-	не соответствует

Таблица 11. Перечень мест захоронения сельского поселения Домашка

№ п/п	Местонахождение	Площадь, га	Действующее/ не действующее	Расположение в водоохранной зоне
1	с. Домашка	3,57	действующее	не расположено
2	с. Парфеновка	1,69	действующее	не расположено
3	пос. Нижненикольский	0,42	действующее	не расположено
	Всего:	5,68		

Приложение 7.

Диаграмма 8. Сценарии демографического развития сельского поселения Домашка (чел.)

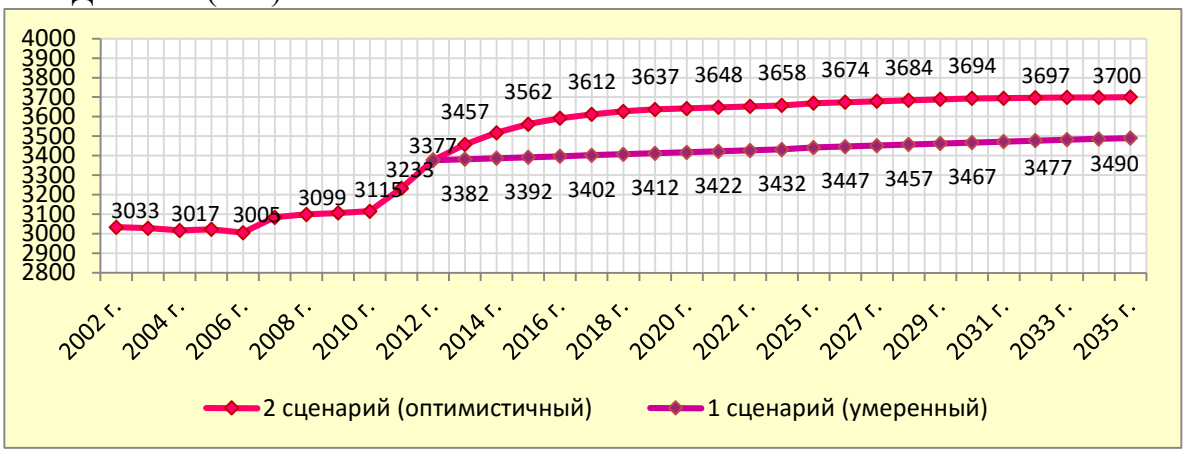

Таблица 12. Свод показателей сценариев прогноза демографического развития сельского поселения Домашка

№ п/п	Наименование показателя	Ед. изм.	2012 г.	2035 г.	
				1 сценарий (умеренный)	2 сценарий (оптимистичный)
1	Численность постоянного населения, всего	чел.	3377	3490	3700
	в том числе:				
	моложе трудоспособного возраста, в том числе:	%	11,9	11,4	12,5
	– дети от 0 до 6 лет	%/чел.	4,7/160	4,2/146	5/185
	трудоспособного возраста	%	60	60	61
	старше трудоспособного	%	28,1	28,5	26,5
2	Коэффициент рождаемости, чел. на 1 тыс. населения	чел.	8,7	7,5	8,7
3	Коэффициент смертности, чел. на 1 тыс. населения	чел.	16,4	18,9	16,4

4	Естественный прирост (убыль), чел. на 1 тыс. населения	чел.	-7,7	-11,4	-7,7
5	Миграционный прирост (убыль), чел. на 1 тыс. населения	чел.	52,3	12,9	56

Список литературы.

1. Алексеев С. В, Груздева Н. В, Гущина Э.В. Экологический практикум школьника. Методическое пособие для учителя. Издательство «Учебная литература» 2006г. стр. 6-7.
2. Ануфриева. О.И Экономическая и социальная география мира 10 класс составитель. Волгоград 2001г.
3. Виноградов А.В. Экологическое краеведение Самарского региона Самара»2006г. стр. 109-110.
4. Воронин В.В Гавриленкова В А. География Самарской области Самара 2008г.
5. Географические атласы для 10 класса. Самарской области
6. Гладкий Ю. Н. Экономическая и социальная география мира Учеб для 10класса Просвещение 2002г 286 стр.
7. Кузнецов А.П. Население и хозяйство мира 10 кл. учебник М дрофа 2003г
8. Максаковский В.П Географическая картина мира «Экономическая и социальная география» Ярославль
9. Сиротин В.И. Программно-методические материалы География 10-11классы Москва - Дрофа 2001г.
10. сайт Кинельского района. Данные ЗАГСА
11. сайт администрации сельского поселения Домашка.